

Waldfeststellung

gemäss Art. 10 Abs. 2 WaG und § 6 Abs. 2 KWaG







I de Sänti

1:500

Öffentliche Auflage vom bis

Waldfeststellungsentscheid der Dienststelle lawa vom

Legende:

-  Einspracheberechtigte Waldgrenze im Sinne von Art.13 Abs. 1 WaG
-  Entfallende statische Waldgrenze
-  Rechtsgültige statische Waldgrenze
-  Bauzone sowie Abbau- / Deponie- oder Weilerzone (Änderungen im Rahmen der laufenden Revision)
-  Bauzone sowie Abbau- / Deponie- oder Weilerzone (rechtsgültig)
-  Wald



Amtliche Vermessung
Nachführungskreis West
Nachführungsgeometer Andreas Heini
Heini Geomatik AG
Vorstadt 19
6130 Willisau

Dokumentname Geportal: wils_stawa_2024xxxx_plan_1.pdf

Situationsmutation: Nr. 2048

Datum Planerstellung: 29.08.2024

Auftragsnummer: wils2422

Plangrundlage: Daten der amtlichen Vermessung

