

Inventar Naturobjekte im Zusammenhang mit Revision Ortsplanung Willisau / Gettnau



Auftraggeber

Stadt Willisau, Zehntenplatz 1, 6130 Willisau

Auftragnehmer

Arbeitsgemeinschaft Natur und Landschaft, Pius Häfliger, Willisau / Georges Müller, Hergiswil
Bericht und Feldaufnahmen innerhalb des Siedlungsgebietes

Pius Kunz, Willisau und Guido Häfliger, Willisau
Feldaufnahmen innerhalb der Landwirtschaftlichen Nutzfläche (LN)

Bearbeitung 2022

INHALT (ohne Seitenangaben)

1 Bemerkungen	
2 Gruben / Aufschlüsse	A1-A12
3 Bäume Siedlung	B1—B176 Willisau B177-B216 Gettnau B217-B222 Bäume Weiler
4 Bäume Landschaft	BL1-BL84 Willisau BL85-BL98 Gettnau
5 Grünzonen	G1-G45
6 Hecken Siedlung	H1-H47 Willisau H50-H62 Gettnau H63-H69 Weiler
7 Quartiere (Brut-/ Ruheplatz)	Q1-Q2
8 Naturnahe Weiher	W1-W13

1 Bemerkungen

Bei der Erfassung der Bäume im Siedlungsgebiet wurden zwei Relevanz-Kategorien (Biodiversität / Siedlungsgestaltung) unterschieden. Die Zuordnung ist nicht immer eindeutig und subjektive Prägung ist nicht immer zu vermeiden.

Biodiversitäts-Objekte

- Einheimische, markante Bäume, bei denen ökologische und/oder landschaftliche Funktionen im Vordergrund stehen.
- Unterschiedliche Dimensionen und Alter.
- Erfasst wurden auch Bäume mit Zukunftscharakter.
- Bezug zum Biodiversitätsindex (Baumart hinsichtlich Bedeutung für die Biodiversität).
- In den Siedlungsgebieten Willisau und Gettnau wurden auch markante Obstbäume berücksichtigt.

Siedlungsrelevante Objekte

- Prägende Funktion für das Siedlungsbild.
- Bäume entlang Strassen, Parkplätze, Siedlungs-, Quartierränder.
- Einheimische und nicht einheimische Arten.
- Unterschiedliche Dimensionen und Alter.
- Bezug zum Biodiversitätsindex (Baumart hinsichtlich Bedeutung für die Biodiversität).

In den **Weilern** wurden, analog zur Baumerfassung in der Landschaft, keine Obstbäume erfasst, weil hier vielfach fließende Übergänge zu Hochstamm-Obstgärten vorhanden sind.

Die komplette Liste „Bäume Siedlung“ umfasst 221 Baumobjekte (B1-B222; B36 fehlt) mit folgender Einstufung:

Zusammenfassung Bäume innerhalb des Siedlungsgebietes (teilweise enthält ein Objekt mehrere Bäume oder Baumarten)				
Objekte	sehr wertvoll	wertvoll	weniger wertvoll	Total
Bäume Willisau B1-B176 (B36 fehlt)	23	91	61	175
Bäume Gettnau, Weiler B177-B222	10	22	14	46
Total Bäume Siedlung	33	113	75	221
<i>in %</i>	<i>15</i>	<i>51</i>	<i>34</i>	

Bei der Erfassung der „Bäume Landschaft“ (innerhalb Landwirtschaftlichen Nutzfläche, LN) kamen folgende Kriterien zur Anwendung:

- Vorwiegend einheimische und standortgerechte Einzelbäume mit landschaftsprägender und ökologischer Bedeutung. Beim „Pimpernessbaum“ bei der Kapelle Bösegg (BL83) kommen noch volkskundliche Überlegungen hinzu.
- I.d.R. handelt es sich um grosse und ältere Bäume, es wurden aber auch jüngere Bäume mit Zukunftsfunktion erfasst.
- Bäume in Hofarealen oder Hofnähe wurden nicht bearbeitet.
- Obstbäume wurden nicht erfasst, i.d.R. sind diese als Biodiversitätselemente bei den „Strukturdaten Landwirtschaft“ angemeldet.

- Die Einstufungen bei den einzelnen Objektdetails sind nicht immer eindeutig und subjektive Prägung ist nicht immer zu vermeiden. Für die „Bedeutung“ kam neben der Baumart vorwiegend der Stammumfang oder die Situation zum Tragen.
I.d.R. wurden folgende Einstufungen gewählt:
Eichen: $\geq 300\text{cm}$ = sehr wertvoll; $< 300\text{cm}$ = wertvoll
Linden: $\geq 350\text{cm}$ = sehr wertvoll; $80\text{-}350\text{cm}$ = wertvoll $< 80\text{cm}$ = weniger wertvoll
Diverse Baumarten: unterschiedliche Überlegungen

Die komplette Liste „Bäume Landschaft“ umfasst 98 Baumobjekte (BL1-BL98) mit folgender Einstufung:

Erfasste Baumobjekte Landschaft (teilweise enthält ein Objekt mehrere Bäume oder Baumarten)				
Baumart	sehr wertvoll	wertvoll	weniger wertvoll	Total
Eiche	11	6		17
Linde	25	43	3	71
Diverse	1	6	3	10

Bearbeitung von Hecken- und Kleingehölzstrukturen mit naturnaher Ausprägung im Siedlungsgebiet. Als Vorlage für die Definition Hecken und Kleingehölz diente das Merkblatt Hecken, Feld- und Ufergehölz, Iawa, Januar 2021.

- Hecken und Ufergehölze sind grösstenteils geschlossene, wenige Meter breite Gehölzstreifen. Sie bestehen vorwiegend aus einheimischen Sträuchern und einzelnen Bäumen. Damit ein Gehölzstreifen als Hecke zählt, muss die Bestockung mindestens 10 m lang und darf maximal 8 m breit sein (unabhängig vom Verlauf der Parzellengrenzen).
- Feldgehölze sind flächig angeordnete Gruppen von einheimischen Sträuchern und Bäumen. Damit eine solche Gehölzgruppe als Feldgehölz zählt, muss die bestockte Fläche mind. 30 m² und darf maximal 600 m² betragen.

Zusammenfassung Bäume und Hecken innerhalb des Siedlungsgebietes				
Hecken Willisau H1-H47	10	24	13	47
Hecken Gettnau, Weiler H50-H69	5	10	5	20
Total Hecken Siedlung	15	34	18	67
<i>in %</i>	22	51	27	

Nicht bearbeitet wurden

- Hecken in der Landschaft wurden nicht erfasst. Die Hecken sind generell durch die Heckenschutzverordnung geschützt.
- Fliessgewässer und Ufergehölze in der Landschaft wurden nicht bearbeitet.
- Ökologisch wertvolle Mähwiesen, Streu-, Ruderalflächen oder Weiden wurden im Rahmen dieser Erfassung nicht bearbeitet, hier sind je nachdem Naturschutzverträge vorhanden oder die Flächen sind als Biodiversitätsförderflächen angemeldet.
- Naturschutzzonen wurden ebenfalls nicht bearbeitet.
- Das Naturschutzgebiet Ostergau mit der bestehenden Naturschutzverordnung wurde nicht bearbeitet.
- Die Naturschutzzone Lättloch mit den bestehenden Weihern wurde nicht bearbeitet.

2 Gruben / Aufschlüsse

Objekt: Grube / Aufschluss / Höhle

Objektnummer: A1

Flurname: Ober Gunterswil, Gunterswil

Parzellen Nr.: 326/328

Koordinaten (bei Bedarf): 643250/220130

Objekttyp: Grube Aufschluss Höhle **Abbruch**

Fläche / Dimension: 130m lang, tw. > 10m hoch

Zustand: **gut** mittel schlecht Handlungsbedarf

Bewuchs: **offen** **verwachsen** verbuscht Neophyten

Lage: **sonnig** mittel schattig

Bedeutung: sehr wertvoll **wertvoll** weniger wertvoll

Bearbeitung durch: Kunz Pius

Datum Bearbeitung: 9. März 2021

Kurzbeschreibung: Grosser Abbruch von Sandstein und Nagelfluh; fast senkrecht, zT. >10m hoch; südexponiert, spannende Schichtungen, könnte botanisch und faunistisch interessant sein;

Foto: 14/15/16



Kartenausschnitt:



Objekt: Grube / Aufschluss / Höhle

Objektnummer: A2

Flurname: Flue/Schülemoos

Parzellen Nr.: 1187/1182

Koordinaten (bei Bedarf): 643640/214110

Objekttyp: Grube Aufschluss Höhle

Fläche / Dimension: ca 90m lang, 30m hoch

Zustand: gut mittel schlecht Handlungsbedarf

Bewuchs: offen verwachsen verbuscht Neophyten

Lage: sonnig mittel schattig

Bedeutung: sehr wertvoll wertvoll weniger wertvoll

Bearbeitung durch: Kunz Pius

Datum Bearbeitung: 11. April 2022

Kurzbeschreibung: Praktisch senkrechter Abbruch, Nagelfluhwand mit Sandsteinbänken; darunter fliesst der Riedtalbach, regelmässig genutzter Horst von Kolkkrabe; Neu ein Horst mit dem seltenen Wanderfalken, der potentiell gefährdet ist, momentan einziger Brutplatz in der näheren Umgebung.



Foto Nr: 38



Kartenausschnitt:



Objekt: Grube / Aufschluss / Höhle

Objektnummer: A3

Flurname: Ober Rotenegge

Parzellen Nr.: 1289

Koordinaten (bei Bedarf): 641785/212580

Objekttyp: Grube Aufschluss Höhle

Fläche / Dimension: etwa 10m breit und 5m hoch

Zustand: gut mittel schlecht Handlungsbedarf

Bewuchs: offen verwachsen verbuscht Neophyten

Lage: sonnig mittel schattig

Bedeutung: sehr wertvoll wertvoll weniger wertvoll

Bearbeitung durch: Kunz Pius

Datum Bearbeitung: 13. April 2022

Kurzbeschreibung: Abbruchstelle, mit Sandsteinplatten, überwachsen, Trockenstandort, ruderal, botanisch interessant; Leider teilweise mit Material aufgefüllt;

Foto:

Foto Nr: 66



Kartenausschnitt:



Objekt: Grube / Aufschluss / Höhle

Objektnummer: A4

Flurname: Tünkel

Parzellen Nr.: 1323

Koordinaten (bei Bedarf):

Objekttyp: Grube Aufschluss Abbruch

Fläche / Dimension: Länge 120m; bis ca 15m hoch,

Zustand: gut mittel schlecht Handlungsbedarf

Bewuchs: offen verwachsen verbuscht Neophyten

Lage: sonnig mittel schattig

Bedeutung: sehr wertvoll wertvoll weniger wertvoll

Bearbeitung durch: Kunz Pius

Datum Bearbeitung: 13. April 2022

Kurzbeschreibung: Offener Nagelfluhabbruch mit Sandsteinschichten, botanisch sehr interessant, gute Exposition,

Foto:

Foto Nr: 69/70/71/72



Kartenausschnitt:



Objekt: Grube / Aufschluss / Höhle

Objektnummer: A5

Flurname: Bouelhüsli

Parzellen Nr.: 1082

Koordinaten (bei Bedarf): 641.6/215.7

Objekttyp: Grube Aufschluss Höhle

Fläche / Dimension: ca 100m lang, bis 30m hoch

Zustand: gut mittel schlecht Handlungsbedarf

Bewuchs: offen verwachsen verbuscht Neophyten

Lage: sonnig mittel schattig

Bedeutung: sehr wertvoll wertvoll weniger wertvoll

Bearbeitung durch: Kunz Pius

Datum Bearbeitung: 14. April 2022

Kurzbeschreibung: Abbruch, Nagelfluh mit Sandsteinschichten, wahrscheinlich botanisch interessant, frisch abgeholzt, sonnig,

Foto:

Foto Nr: 80



Kartenausschnitt:



Objekt: Grube / Aufschluss / Höhle

Objektnummer: A6

Flurname: Rotisei

Parzellen Nr.: 528.732

Koordinaten (bei Bedarf): 2°64'068 / 1°216'824

Objekttyp: Grube Aufschluss Höhle

Fläche / Dimension: 60 m2

Zustand: gut mittel schlecht Handlungsbedarf

Bewuchs: offen verwachsen verbuscht Neophyten

Lage: sonnig mittel schattig

Bedeutung: sehr wertvoll wertvoll weniger wertvoll

Bearbeitung durch: Guido Häfliger

Datum Bearbeitung: 13.06.2022

Kurzbeschreibung: Kleine Grube, wird noch wenig Kies entnommen

Foto:



Foto Nr:



Kartenausschnitt:



Objekt: Grube / Aufschluss / Höhle

Objektnummer: A7

Flurname: Buchwald

Parzellen Nr.:

Koordinaten (bei Bedarf): 2°636'957 / 1°215'385

Objekttyp: Grube Aufschluss Höhle

Fläche / Dimension: 120 m²

Zustand: gut mittel schlecht Handlungsbedarf

Bewuchs: offen verwachsen verbuscht Neophyten

Lage: sonnig mittel schattig

Bedeutung: sehr wertvoll wertvoll weniger wertvoll

Bearbeitung durch: Guido Häfliger

Datum Bearbeitung: 13.06.2022

Kurzbeschreibung: Kleine alte Kiesgrube mit einer Eiche 140 cm


Foto:



Foto Nr:



Kartenausschnitt:



Objekt: Grube / Aufschluss / Höhle

Objektnummer: A8

Flurname: Klein-Hinteregg

Parzellen Nr.: 528.515

Koordinaten (bei Bedarf): 2°638'440 / 1°216'835

Objekttyp: Grube Aufschluss Höhle

Fläche / Dimension: 700m²

Zustand: gut mittel schlecht Handlungsbedarf

Bewuchs: offen verwachsen verbuscht Neophyten

Lage: sonnig mittel schattig

Bedeutung: sehr wertvoll wertvoll weniger wertvoll

Bearbeitung durch: Guido Häfliger

Datum Bearbeitung: 09.06.2022

Kurzbeschreibung: alte Kiesgrube, zum Teil bepflanzt, wird noch wenig Kies entnommen

Foto:



Foto Nr:



Kartenausschnitt:



Objekt: Grube / Aufschluss / Höhle

Objektnummer: A9

Flurname: Sonneberg

Parzellen Nr.: 528.526

Koordinaten (bei Bedarf): 2°638'206 / 1°216'745

Objekttyp: Grube Aufschluss Höhle

Fläche / Dimension: 100m²

Zustand: gut mittel schlecht Handlungsbedarf

Bewuchs: offen verwachsen verbuscht Neophyten

Lage: sonnig mittel schattig

Bedeutung: sehr wertvoll wertvoll weniger wertvoll

Bearbeitung durch: Guido Häfliger

Datum Bearbeitung: 09.06.2022

Kurzbeschreibung: kleine, alte Kiesgrube, wird noch wenig Kies entnommen

Foto:



Foto Nr:



Kartenausschnitt:



Objekt: Grube / Aufschluss / Höhle

Objektnummer: A10

Flurname: Rybelirüti

Parzellen Nr.: 664

Koordinaten (bei Bedarf): 2'640'650 / 1'218'740

Objekttyp: Grube Aufschluss Höhle Abbruch

Fläche / Dimension: ca. 50 m lang; ca. 10 m hoch

Zustand: gut mittel schlecht Handlungsbedarf

Bewuchs: offen verwachsen verbuscht Neophyten

Lage: sonnig mittel schattig

Bedeutung: sehr wertvoll wertvoll weniger wertvoll

Bearbeitung durch: Pius Häfliger

Datum Bearbeitung: 15.06.2022

Kurzbeschreibung: Abbruchkante mit Felsaufschluss und Schotterbereich entlang Hangfuss; Trockenstandort. Wurde im Rahmen Zauneidechenprojekt aufgelichtet; Verbuschung beachten und Gehölz durch periodische Eingriffe niedrig halten.

Foto:

Foto Nr: IMG_3531



Kartenausschnitt:



Objekt: Grube / Aufschluss / Höhle

Objektnummer: A11

Flurname: Steibruch, Hirschpark

Parzellen Nr.: u.a. 157; 158; 358; 309

Koordinaten (bei Bedarf): 2'641'700 / 1'219'200

Objekttyp: Grube Aufschluss Höhle **Abbruch**

Fläche / Dimension: ca. 300 m lang; bis 20 m hoch

Zustand: **gut** mittel schlecht Handlungsbedarf

Bewuchs: **offen** **verwachsen** verbuscht Neophyten

Lage: **sonnig** mittel schattig

Bedeutung: **sehr wertvoll** wertvoll weniger wertvoll

Bearbeitung durch: Pius Häfliger

Datum Bearbeitung: 15.06.2022

Kurzbeschreibung: Prägendes und sehr wertvolles und gut besonntes Felsband (Nagelfluh, Sandstein, Mergel) beim Hirschpark und Steinbruch (innerhalb Grünzone). Teilweise verwachsen oder bestockt. Neben Trockenlebensräumen auch kleinflächige Nasslebensräume. Stellenweise sammelt sich Wasser am Felsfuss welche für Amphibien interessant sein können. Felsband möglichst offen und besonnt halten, je nach Bedarf periodische Entbuschungsarbeiten.

Foto:



Foto Nr:G 6588; G 6597



Kartenausschnitt:



Objekt: Grube / Aufschluss / Höhle

Objektnummer: A12

Flurname: Mittler – Chüeberg Gettnau

Parzellen Nr.: 510.291/292

Koordinaten (bei Bedarf):

Objekttyp: Grube Aufschluss **Abbruch**

Fläche / Dimension: ca. 220 m lang

Zustand: **gut** mittel schlecht Handlungsbedarf

Bewuchs: **offen** **verwachsen** verbuscht Neophyten

Lage: **sonnig** mittel schattig

Bedeutung: **sehr wertvoll** wertvoll weniger wertvoll

Bearbeitung durch: Kunz Pius

Datum Bearbeitung: 27. Juli 2022

Kurzbeschreibung: teilweise senkrechter Abbruch an der Chüebergstrasse, 2 bis 15m hoch; verschiedene Schichtungen, Sandstein und Nagelfluhschichten; darüber wachsen diverse Gehölze; spannend für Insekten, Grabwespen, Wildbienen; auf der andern Strassenseite steiler Abhang mit Extensivwiese;

Foto:

Foto Nr: F 110/111/F112/F113/F114



Kartenausschnitt:



3 Bäume Siedlung

Objekt: Bäume Siedlung

Objektnummer: B1
Parzellen Nr.: 366
Objekttyp: Einzelbaum Baumgruppe Baumreihe
 Doppelreihe Parkbäume
Baumart: Linde
Relevanz: Biodiversität Siedlungsgestaltung
Vitalität: gesund leicht geschwächt stark geschwächt tot
Bearbeitung durch: ph

Flurname: Länghus
Koordinaten (bei Bedarf):
Anzahl Bäume: 1
Stammumfang in cm: 160 cm
Alterskategorie: Jugendphase Reifephase Alterungsphase
Bedeutung: sehr wertvoll wertvoll weniger wertvoll
Datum Bearbeitung: 22.04.2022

Kurzbeschreibung: Linde östlich der Scheune stehend; weitere Bäume (Fichten) und Sträucher angrenzend

Foto:



Foto Nr: B1 IMG_7271

Kartenausschnitt:



Objekt: Bäume Siedlung

Objektnummer: B2
 Flurname: Zeughaus

Parzellen Nr.: 354 (1804?)
 Koordinaten (bei Bedarf):

Objekttyp: Einzelbaum Baumgruppe Baumreihe
 Doppelreihe Parkbäume

Baumart: Birke, Buche, Hagebuche, Erle, Ulme, Kirsche
 Anzahl Bäume: 13

Relevanz: Biodiversität Siedlungsgestaltung
 Stammumfang in cm: 35-125 cm

Vitalität: gesund leicht geschwächt stark geschwächt tot
 Alterskategorie: Jugendphase Reifephase Alterungsphase

Bearbeitung durch: ph
 Datum Bearbeitung: 22.04.2022

Bedeutung: sehr wertvoll wertvoll weniger wertvoll

Kurzbeschreibung: 13 Bäume mittleren Alters entlang Parzellengrenze.

Foto:



Foto Nr: B2 IMG_7274; B2 IMG_7275



Kartenausschnitt:



Objekt: Bäume Siedlung

Objektnummer: B3
 Parzellen Nr.: 458
 Objekttyp: Einzelbaum Baumgruppe Baumreihe
 Doppelreihe Parkbäume

Baumart: Hängebirke
 Relevanz: Biodiversität Siedlungsgestaltung
 Vitalität: gesund leicht geschwächt stark geschwächt tot

Flurname: Zeughaus
 Koordinaten (bei Bedarf):
 Anzahl Bäume: 1
 Stammumfang in cm: 140 cm
 Alterskategorie: Jugendphase Reifephase Alterungsphase
 Bedeutung: sehr wertvoll wertvoll weniger wertvoll
 Datum Bearbeitung: 22.04.2022

Kurzbeschreibung: Eine prägende Hängebirke innerhalb Wiesenstreifen entlang Strasse;
 Baum wurde geschnitten (nicht notwendig).


Foto:



Foto Nr:



Kartenausschnitt:



Objekt: Bäume Siedlung

Objektnummer: B4
Parzellen Nr.:
Objekttyp: Einzelbaum Baumgruppe Baumreihe
 Doppelreihe Parkbäume

Baumart: Esche
Relevanz: Biodiversität Siedlungsgestaltung
Vitalität: gesund leicht geschwächt stark geschwächt
 tot

Bearbeitung durch: ph
Datum Bearbeitung: 22.04.2022

Flurname: I de Sänti
Koordinaten (bei Bedarf):
Anzahl Bäume: 1
Stammumfang in cm: 250 cm
Alterskategorie: Jugendphase Reifephase Alterungsphase
Bedeutung: sehr wertvoll wertvoll weniger wertvoll

Kurzbeschreibung: Eine markante, hochgewachsene Esche im Uferbereich der Seewag.

Foto:



Foto Nr: B4 IMG_7334

Kartenausschnitt:



Objekt: Bäume Siedlung

Objektnummer: B5
Parzellen Nr.: 472
Objekttyp: Einzelbaum Baumgruppe Baumreihe
 Doppelreihe Parkbäume
Baumart: Linde
Relevanz: Biodiversität Siedlungsgestaltung
Vitalität: gesund leicht geschwächt stark geschwächt tot
Bearbeitung durch: ph

Flurname: Galgeberg
Koordinaten (bei Bedarf):
Anzahl Bäume: 2
Stammumfang in cm: 190 cm
Alterskategorie: Jugendphase Reifephase Alterungsphase
Bedeutung: sehr wertvoll wertvoll weniger wertvoll
Datum Bearbeitung: 22.04.2022

Kurzbeschreibung: Zwei prägende Linden bei Sitzbank, Brunnen und Chäppeli.

Foto:



Foto Nr: B5 IMG_7281

Kartenausschnitt:



Objekt: Bäume Siedlung

Objektnummer: B6
 Parzellen Nr.: 354 (459 ?)
 Objekttyp: Einzelbaum Baumgruppe Baumreihe
 Doppelreihe Parkbäume
 Baumart: Hängebirke, Ulme, Erle, Hainbuche, Kirsche
 Relevanz: Biodiversität Siedlungsgestaltung
 Vitalität: gesund leicht geschwächt stark geschwächt tot
 Bearbeitung durch: ph
 Flurname: Zeughaus
 Koordinaten (bei Bedarf):
 Anzahl Bäume: 25
 Stammumfang in cm: 80-190 cm
 Alterskategorie: Jugendphase Reifephase Alterungsphase
 Bedeutung: sehr wertvoll wertvoll weniger wertvoll
 Datum Bearbeitung: 22.04.2022

Kurzbeschreibung: Dicht stehende Bäume im Bereich der Böschungsoberkante entlang Seewag.

Foto:



Foto Nr: B6 IMG_7284; B6 IMG_7285



Kartenausschnitt:



Objekt: Bäume Siedlung

Objektnummer: B7
 Parzellen Nr.: 725
 Objekttyp: Einzelbaum Baumgruppe Baumreihe
 Doppelreihe Parkbäume

Baumart: Spitz-Ahorn
 Relevanz: Biodiversität Siedlungsgestaltung
 Vitalität: gesund leicht geschwächt stark geschwächt tot

Flurname: Rossgassmoos
 Koordinaten (bei Bedarf):
 Anzahl Bäume: 15
 Stammumfang in cm: 30 cm
 Alterskategorie: Jugendphase Reifephase Alterungsphase
 Bedeutung: sehr wertvoll wertvoll weniger wertvoll

Bearbeitung durch: ph
 Datum Bearbeitung: 22.04.2022

Kurzbeschreibung: Frisch gepflanzte Baumreihe im Böschungsbereich der neuen Brack Halle, im Übergang zur Landwirtschaftlichen Nutzfläche (LN).

Foto:



Foto Nr: B7 IMG_7289; B7 IMG_7291



Kartenausschnitt:



Objekt: Bäume Siedlung

Objektnummer: B8
 Parzellen Nr.: 792
 Objekttyp: Einzelbaum Baumgruppe Baumreihe
 Doppelreihe Parkbäume
 Baumart: Linde
 Relevanz: Biodiversität Siedlungsgestaltung
 Vitalität: gesund leicht geschwächt stark geschwächt tot
 Bearbeitung durch: ph
 Flurname: Rossgassmoos
 Koordinaten (bei Bedarf): 2'642'935 / 1'218'750
 Anzahl Bäume: 1
 Stammumfang in cm: 95 cm
 Alterskategorie: Jugendphase Reifephase Alterungsphase
 Bedeutung: sehr wertvoll wertvoll weniger wertvoll
 Datum Bearbeitung: 22.04.2022

Kurzbeschreibung: Linde innerhalb Wiesentreifen entlang Strasse; Siedlungsprägender Zukunftsbaum.

Foto:



Foto Nr: B8 IMG_7297; B8 IMG_7298



Kartenausschnitt:



Objekt: Bäume Siedlung

Objektnummer: B9
 Parzellen Nr.: 792
 Objekttyp: Einzelbaum Baumgruppe Baumreihe
 Doppelreihe Parkbäume

Baumart: Berg-Ahorn
 Relevanz: Biodiversität Siedlungsgestaltung
 Vitalität: gesund leicht geschwächt stark geschwächt tot

Flurname: Rossgassmoos
 Koordinaten (bei Bedarf):
 Anzahl Bäume: 5
 Stammumfang in cm: 30 cm
 Alterskategorie: Jugendphase Reifephase Alterungsphase
 Bedeutung: sehr wertvoll wertvoll weniger wertvoll

Bearbeitung durch: ph
 Datum Bearbeitung: 22.04.2022

Kurzbeschreibung: 5 schlecht wüchsige, hochstämmige Jungbäume in Rabatte entlang Strasse;
 Bedeutung für Siedlungsbild

Foto:



Foto Nr: B9 IMG_8372; B9 IMG_8373



Kartenausschnitt:



Objekt: Bäume Siedlung

Objektnummer: B10
 Parzellen Nr.: 800
 Objekttyp: Einzelbaum Baumgruppe Baumreihe
 Doppelreihe Parkbäume
 Baumart: Linde
 Relevanz: Biodiversität Siedlungsgestaltung
 Vitalität: gesund leicht geschwächt stark geschwächt tot
 Bearbeitung durch: ph
 Flurname: Rossgass
 Koordinaten (bei Bedarf):
 Anzahl Bäume: 5
 Stammumfang in cm: 30-45 cm
 Alterskategorie: Jugendphase Reifephase Alterungsphase
 Bedeutung: sehr wertvoll wertvoll weniger wertvoll
 Datum Bearbeitung: 22.04.2022

Kurzbeschreibung: 5 Linden innerhalb Grünstreifen entlang Strasse; prägend für Siedlungsbild.

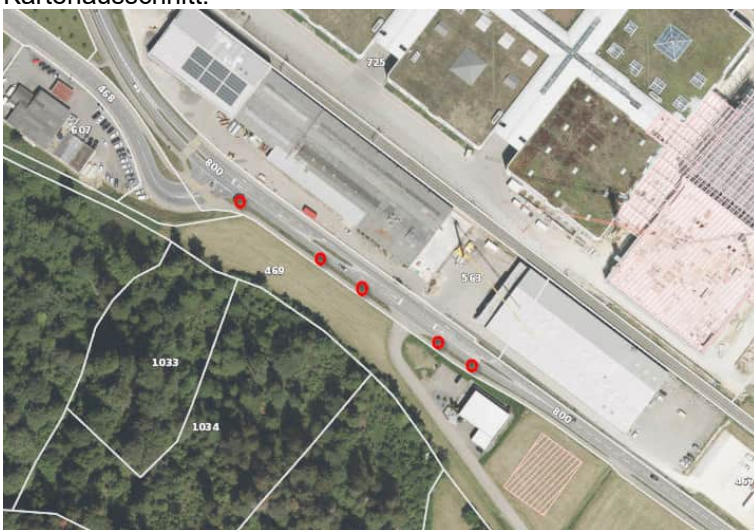
Foto:



Foto Nr: B10 IMG_7299; B10 IMG_7300



Kartenausschnitt:



Objekt: Bäume Siedlung

Objektnummer: B11
 Flurname: Ischlagmatt

Parzellen Nr.: 1496; 1497
 Koordinaten (bei Bedarf):

Objekttyp: Einzelbaum Baumgruppe Baumreihe
 Doppelreihe Parkbäume

Baumart: Spitz-Ahorn, Berg-Ahorn
 Stammumfang in cm: 60-110

Relevanz: Biodiversität Siedlungsgestaltung
 Alterskategorie: Jugendphase Reifephase Alterungsphase

Vitalität: gesund leicht geschwächt stark geschwächt tot
 Bedeutung: sehr wertvoll wertvoll weniger wertvoll

Bearbeitung durch: ph
 Datum Bearbeitung: 22.04.2022

Kurzbeschreibung: Baumreihe innerhalb Wiesenstreifen entlang Strasse; in der Parzelle 1497 befinden sich 12 Spitzahorne die zu stark geschnitten sind; in der Parzelle 1496 hat es zwei Berg-Ahorne. Teilweise weisen die Bäume im Stammbereich Borkenschäden auf (Parkschäden).

Foto:



Foto Nr: B11 IMG_7301

Kartenausschnitt:



Objekt: Bäume Siedlung

Objektnummer:	B12	Flurname:	Rossgass
Parzellen Nr.:	199	Koordinaten (bei Bedarf):	
Objekttyp:	<input type="radio"/> Einzelbaum <input checked="" type="radio"/> Baumgruppe <input type="radio"/> Baumreihe <input type="radio"/> Doppelreihe <input type="radio"/> Parkbäume	Anzahl Bäume:	29
Baumart:	Hochstamm-Obstbäume	Stammumfang in cm:	30-65 cm
Relevanz:	<input checked="" type="radio"/> Biodiversität <input type="radio"/> Siedlungsgestaltung	Alterskategorie:	<input checked="" type="radio"/> Jugendphase <input type="radio"/> Reifephase <input type="radio"/> Alterungsphase
Vitalität:	<input checked="" type="radio"/> gesund <input type="radio"/> leicht geschwächt <input type="radio"/> stark geschwächt <input type="radio"/> tot	Bedeutung:	<input checked="" type="radio"/> sehr wertvoll <input type="radio"/> wertvoll <input type="radio"/> weniger wertvoll
Bearbeitung durch:	ph	Datum Bearbeitung:	22.04.2022
Kurzbeschreibung:	Neu gepflanzter Obstgarten innerhalb Wiese bei Diwisa; neben dem ökologischen Wert erreicht das Objekt auch Bedeutung für das Siedlungsbild.		

Foto:



Foto Nr: B12 IMG_7302; B12 IMG_7303



Kartenausschnitt:



Objekt: Bäume Siedlung

Objektnummer: B13
Parzellen Nr.: 573
Objekttyp: Einzelbaum Baumgruppe Baumreihe
 Doppelreihe Parkbäume
Baumart: Feld-Ahorn
Relevanz: Biodiversität Siedlungsgestaltung
Vitalität: gesund leicht geschwächt stark geschwächt tot
Bearbeitung durch: ph
Flurname: Rossgass
Koordinaten (bei Bedarf):
Anzahl Bäume: 4
Stammumfang in cm: 50 cm
Alterskategorie: Jugendphase Reifephase Alterungsphase
Bedeutung: sehr wertvoll wertvoll weniger wertvoll
Datum Bearbeitung: 22.04.2022

Kurzbeschreibung: 4 Feld-Ahorne innerhalb Steinrabatte entlang Strasse.

Foto:



Foto Nr: B13 IMG_7304

Kartenausschnitt:



Objekt: Bäume Siedlung

Objektnummer: B14
 Parzellen Nr.: 548
 Objekttyp: Einzelbaum Baumgruppe Baumreihe
 Doppelreihe Parkbäume
 Baumart: Säulen-Eiche (6); Ginkgo (6)
 Relevanz: Biodiversität Siedlungsgestaltung
 Vitalität: gesund leicht geschwächt stark geschwächt tot
 Bearbeitung durch: ph
 Flurname: Rossgass
 Koordinaten (bei Bedarf):
 Anzahl Bäume: 12
 Stammumfang in cm: 30-95 cm
 Alterskategorie: Jugendphase Reifephase Alterungsphase
 Bedeutung: sehr wertvoll wertvoll weniger wertvoll
 Datum Bearbeitung: 22.04.2022

Kurzbeschreibung: Sechs hochgewachsene Säulen-Eichen in Rasenrabatte entlang Strasse und sechs noch junge Ginkgo-Bäume (jeweils drei auf beiden Seiten der Eichen); Siedlungsprägend;

Foto:



Foto Nr:



Kartenausschnitt:



Objekt: Bäume Siedlung

Objektnummer:	B15	Flurname:	Rossgass
Parzellen Nr.:	463	Koordinaten (bei Bedarf):	
Objekttyp:	<input type="radio"/> Einzelbaum <input checked="" type="radio"/> Baumgruppe <input type="radio"/> Baumreihe <input type="radio"/> Doppelreihe <input type="radio"/> Parkbäume	Anzahl Bäume:	3
Baumart:	Linde; Feld-Ahorn	Stammumfang in cm:	60 (FAh) – 95 (Li)
Relevanz:	<input type="radio"/> Biodiversität <input checked="" type="radio"/> Siedlungsgestaltung	Alterskategorie:	<input type="radio"/> Jugendphase <input checked="" type="radio"/> Reifephase <input type="radio"/> Alterungsphase
Vitalität:	<input checked="" type="radio"/> gesund <input type="radio"/> leicht geschwächt <input type="radio"/> stark geschwächt <input type="radio"/> tot	Bedeutung:	<input type="radio"/> sehr wertvoll <input checked="" type="radio"/> wertvoll <input type="radio"/> weniger wertvoll
Bearbeitung durch:	ph	Datum Bearbeitung:	22.04.2022

Kurzbeschreibung: Eine Linde und zwei Berg-Ahorne entlang der Strasse; die beiden Feld-Ahorne stehen innerhalb einer Steinrabatte, die Linde innerhalb der vorgelagerten Wiese; es befinden sich noch weitere Bäume bei der Gruppe.

Foto:




Foto Nr: B15 IMG_7311; B15 IMG_7312



Kartenausschnitt:



Objekt: Bäume Siedlung

Objektnummer: B16
Parzellen Nr.: 75
Objekttyp: Einzelbaum Baumgruppe Baumreihe
 Doppelreihe Parkbäume
Baumart: Feld-Ahorn
Relevanz: Biodiversität Siedlungsgestaltung
Vitalität: gesund leicht geschwächt stark geschwächt tot
Bearbeitung durch: ph
Flurname: Bisangmatt
Koordinaten (bei Bedarf):
Anzahl Bäume: 3
Stammumfang in cm: 60-95 cm
Alterskategorie: Jugendphase Reifephase Alterungsphase
Bedeutung: sehr wertvoll wertvoll weniger wertvoll
Datum Bearbeitung: 22.04.2022

Kurzbeschreibung: Drei Feld-Ahorne am Wiesenrand entlang Strasse; Siedlungsprägend.

Foto:



Foto Nr: B16 IMG_7313

Kartenausschnitt:



Objekt: Bäume Siedlung

Objektnummer: B17
 Parzellen Nr.: 75
 Objekttyp: Einzelbaum Baumgruppe Baumreihe
 Doppelreihe Parkbäume
 Baumart: Hängebirke, Hain-Buche, Esche
 Relevanz: Biodiversität Siedlungsgestaltung
 Vitalität: gesund leicht geschwächt stark geschwächt tot
 Bearbeitung durch: ph
 Flurname: Bisangmatt
 Koordinaten (bei Bedarf):
 Anzahl Bäume: 5
 Stammumfang in cm: 60-125 cm
 Alterskategorie: Jugendphase Reifephase Alterungsphase
 Bedeutung: sehr wertvoll wertvoll weniger wertvoll
 Datum Bearbeitung: 22.04.2022

Kurzbeschreibung: Baumgruppe innerhalb Wiese.

Foto:



Foto Nr: B17 IMG_7314; B17 IMG_7315



Kartenausschnitt:



Objekt: Bäume Siedlung

Objektnummer: B18
 Parzellen Nr.: 75
 Objekttyp: Einzelbaum Baumgruppe Baumreihe
 Doppelreihe Parkbäume
 Baumart: Linde
 Relevanz: Biodiversität Siedlungsgestaltung
 Vitalität: gesund leicht geschwächt stark geschwächt tot
 Bearbeitung durch: ph
 Flurname: Bisangmatt
 Koordinaten (bei Bedarf):
 Anzahl Bäume: 1
 Stammumfang in cm: 170 cm
 Alterskategorie: Jugendphase Reifephase Alterungsphase
 Bedeutung: sehr wertvoll wertvoll weniger wertvoll
 Datum Bearbeitung: 22.04.2022

Kurzbeschreibung: Eine freistehende Linde beim Feuerwehrlokal; der Baum ist viel zu stark geschnitten; Baum wachsen lassen.


Foto:



Foto Nr: B18 IMG_7316; B18 IMG_7317



Kartenausschnitt:



Objekt: Bäume Siedlung

Objektnummer: B19
Parzellen Nr.: 73, 75
Objekttyp: Einzelbaum Baumgruppe Baumreihe
 Doppelreihe Parkbäume
Baumart: Feld-Ahorn
Relevanz: Biodiversität Siedlungsgestaltung
Vitalität: gesund leicht geschwächt stark geschwächt tot
Bearbeitung durch: ph
Flurname: Bisangmatt
Koordinaten (bei Bedarf):
Anzahl Bäume: 6
Stammumfang in cm: 45-95 cm
Alterskategorie: Jugendphase Reifephase Alterungsphase
Bedeutung: sehr wertvoll wertvoll weniger wertvoll
Datum Bearbeitung: 22.04.2022

Kurzbeschreibung: Baumreihen in Wiesenstreifen die den Parkplatz abgrenzen; die Bäume sind zu stark geschnitten; auf Baumschnitt verzichten.

Foto:



Foto Nr: B19 IMG_7320

Kartenausschnitt:



Objekt: Bäume Siedlung

Objektnummer: B20

Flurname: Bisangmatt

Parzellen Nr.: 64

Koordinaten (bei Bedarf):

Objekttyp: Einzelbaum Baumgruppe Baumreihe
 Doppelreihe Parkbäume

Anzahl Bäume: 2

Baumart: Feld-Ahorn

Stammumfang in cm: 30-65 cm

Relevanz: Biodiversität Siedlungsgestaltung

Alterskategorie: Jugendphase Reifephase Alterungsphase

Vitalität: gesund leicht geschwächt stark geschwächt tot

Bedeutung: sehr wertvoll wertvoll weniger wertvoll

Bearbeitung durch: ph

Datum Bearbeitung: 22.04.2022

Kurzbeschreibung: Zwei Feld-Ahorne am Trottoirrand entlang Strasse.

Foto:

Foto Nr: B20 IMG_7318



Kartenausschnitt:



Objekt: Bäume Siedlung

Objektnummer: B21
Parzellen Nr.: 620
Objekttyp: Einzelbaum Baumgruppe Baumreihe
 Doppelreihe Parkbäume
Baumart: Pyramiden Hainbuche
Relevanz: Biodiversität Siedlungsgestaltung
Vitalität: gesund leicht geschwächt stark geschwächt tot
Bearbeitung durch: ph

Flurname: Bisangmatt
Koordinaten (bei Bedarf):
Anzahl Bäume: 3
Stammumfang in cm: 35 cm
Alterskategorie: Jugendphase Reifephase Alterungsphase
Bedeutung: sehr wertvoll wertvoll weniger wertvoll
Datum Bearbeitung: 22.04.2022

Kurzbeschreibung: Drei Pyramiden Hainbuchen innerhalb Parkplatz.

Foto:



Foto Nr: B21 IMG_7319

Kartenausschnitt:



Objekt: Bäume Siedlung

Objektnummer: B22
Parzellen Nr.: 59
Objekttyp: Einzelbaum Baumgruppe Baumreihe
 Doppelreihe Parkbäume

Baumart: Feld-Ahorn
Relevanz: Biodiversität Siedlungsgestaltung
Vitalität: gesund leicht geschwächt stark geschwächt tot

Bearbeitung durch: ph
Kurzbeschreibung: Ein hoch gewachsener Feld-Ahorn innerhalb Garten entlang Strasse; daneben hat es weitere Gehölzstrukturen.

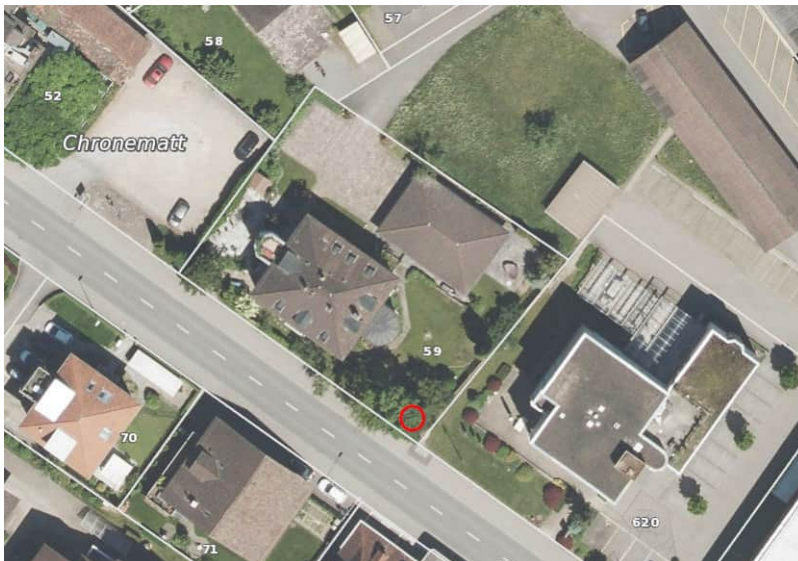
Flurname: Chronematt
Koordinaten (bei Bedarf):
Anzahl Bäume: 1
Stammumfang in cm: 95 cm
Alterskategorie: Jugendphase Reifephase Alterungsphase
Bedeutung: sehr wertvoll wertvoll weniger wertvoll
Datum Bearbeitung: 22.04.2022

Foto:



Foto Nr: B22 IMG_7322

Kartenausschnitt:



Objekt: Bäume Siedlung

Objektnummer: B23
Flurname: Chronematt
Parzellen Nr.: 52
Koordinaten (bei Bedarf):
Objekttyp: Einzelbaum Baumgruppe Baumreihe
 Doppelreihe Parkbäume
Baumart: Rosskastanie
Anzahl Bäume: 1
Stammumfang in cm: 280 cm
Relevanz: Biodiversität Siedlungsgestaltung
Alterskategorie: Jugendphase Reifephase Alterungsphase
Vitalität: gesund leicht geschwächt stark geschwächt tot
Bedeutung: sehr wertvoll wertvoll weniger wertvoll
Bearbeitung durch: ph
Datum Bearbeitung: 22.04.2022

Kurzbeschreibung: Eine Rosskastanie mit grossem Stammumfang bei Parkplatz von Restaurant; Schattenspender für Gartenrestaurant; der Baum ist sehr stark zurückgeschnitten; beim Gartensitzplatz ist ein weiterer Baum vorhanden.

Foto:



Foto Nr:

Kartenausschnitt:



Objekt: Bäume Siedlung

Objektnummer: B24
 Flurname:
 Parzellen Nr.:
 Koordinaten (bei Bedarf):
 Objekttyp: Einzelbaum Baumgruppe Baumreihe
 Doppelreihe Parkbäume
 Anzahl Bäume: 3
 Baumart: Linde
 Stammumfang in cm: 80-185 cm
 Relevanz: Biodiversität Siedlungsgestaltung
 Alterskategorie: Jugendphase Reifephase Alterungsphase
 Vitalität: gesund leicht geschwächt stark geschwächt tot
 Bedeutung: sehr wertvoll wertvoll weniger wertvoll
 Bearbeitung durch: ph
 Datum Bearbeitung: 22.04.2022

Kurzbeschreibung: Zwei junge Linden bei Helgenstock (Stammumfang ca. 80) entlang Bach; sowie eine Linde (Stammumfang ca. 185 cm) beim Parkplatz vor dem Haus.

Foto:



Foto Nr: B24 IMG_7324; B24 IMG_7325



Kartenausschnitt:



Objekt: Bäume Siedlung

Objektnummer: B25
 Parzellen Nr.: 46, 47
 Objekttyp: Einzelbaum Baumgruppe Baumreihe
 Doppelreihe Parkbäume
 Baumart: Amerikanischer Amberbaum
 Relevanz: Biodiversität Siedlungsgestaltung
 Vitalität: gesund leicht geschwächt stark geschwächt tot
 Bearbeitung durch: ph
 Flurname: Gärbi
 Koordinaten (bei Bedarf):
 Anzahl Bäume: 8
 Stammumfang in cm: 65 cm
 Alterskategorie: Jugendphase Reifephase Alterungsphase
 Bedeutung: sehr wertvoll wertvoll weniger wertvoll
 Datum Bearbeitung: 22.04.2022

Kurzbeschreibung: Acht fremdländische Bäume im Trottoirbereich entlang Strasse.

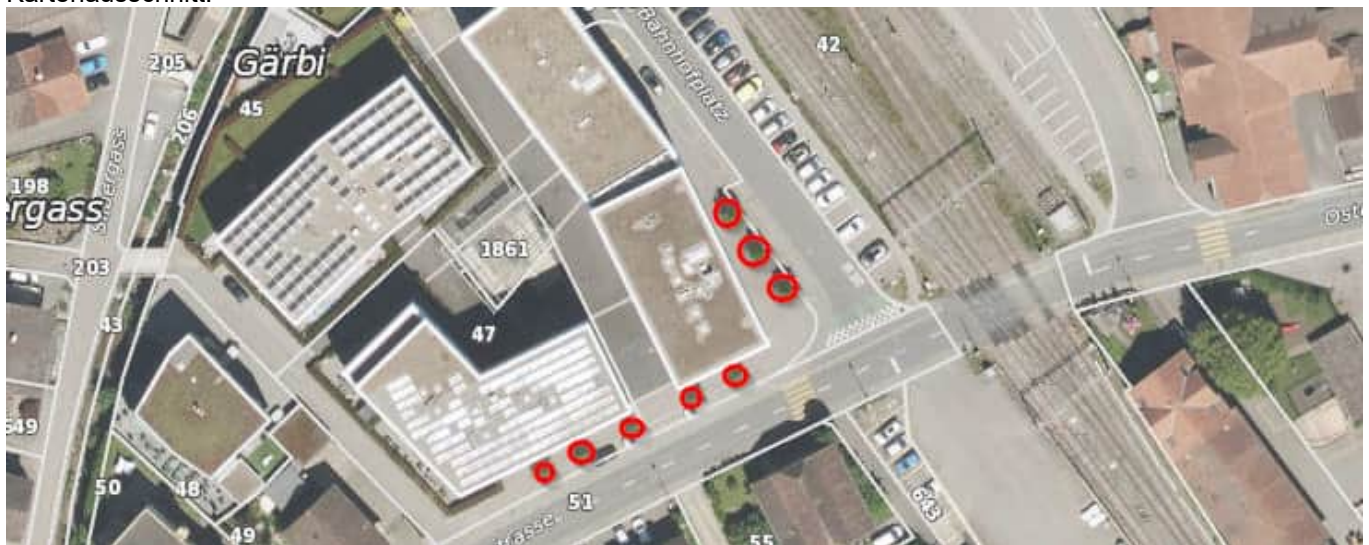
Foto:



Foto Nr: B25 IMG_7326; B25 IMG_7328



Kartenausschnitt:



Objekt: Bäume Siedlung

Objektnummer: B26
Parzellen Nr.: 87
Objekttyp: Einzelbaum Baumgruppe Baumreihe
 Doppelreihe Parkbäume
Baumart: Nussbaum
Relevanz: Biodiversität Siedlungsgestaltung
Vitalität: gesund leicht geschwächt stark geschwächt tot
Bearbeitung durch: ph

Flurname: Steimatt
Koordinaten (bei Bedarf):
Anzahl Bäume: 1
Stammumfang in cm: 250 cm
Alterskategorie: Jugendphase Reifephase Alterungsphase
Bedeutung: sehr wertvoll wertvoll weniger wertvoll
Datum Bearbeitung: 22.04.2022

Kurzbeschreibung: Ein älterer Nussbaum innerhalb Wiese vor Wohnhaus.

Foto:



Foto Nr: B26 IMG_7330

Kartenausschnitt:



Objekt: Bäume Siedlung

Objektnummer: B27
 Parzellen Nr.: 1677
 Objekttyp: Einzelbaum Baumgruppe Baumreihe
 Doppelreihe Parkbäume
 Baumart: Linde
 Relevanz: Biodiversität Siedlungsgestaltung
 Vitalität: gesund leicht geschwächt stark geschwächt tot
 Bearbeitung durch: ph
 Flurname: Badheim, Steimatt
 Koordinaten (bei Bedarf):
 Anzahl Bäume: 1
 Stammumfang in cm: 110
 Alterskategorie: Jugendphase Reifephase Alterungsphase
 Bedeutung: sehr wertvoll wertvoll weniger wertvoll
 Datum Bearbeitung: 22.04.2022

Kurzbeschreibung: Eine Linde innerhalb Kreisel.

Foto:



Foto Nr: B27 IMG_7331

Kartenausschnitt:



Objekt: Bäume Siedlung

Objektnummer: B28
 Parzellen Nr.: 1677
 Objekttyp: Einzelbaum Baumgruppe Baumreihe
 Doppelreihe Parkbäume
 Baumart: Linde, Ginkgo
 Relevanz: Biodiversität Siedlungsgestaltung
 Vitalität: gesund leicht geschwächt stark geschwächt tot
 Bearbeitung durch: ph
 Flurname: Steimatt
 Koordinaten (bei Bedarf):
 Anzahl Bäume: 6
 Stammumfang in cm: 50-80 cm
 Alterskategorie: Jugendphase Reifephase Alterungsphase
 Bedeutung: sehr wertvoll wertvoll weniger wertvoll
 Datum Bearbeitung: 22.04.2022

Kurzbeschreibung: Fünf Linden und ein Ginkgo innerhalb Wiesenstreifen entlang Strasse. Der Ginkgo steht am nördlichen Ende der Reihe und ist der jüngste Baum der Reihe.

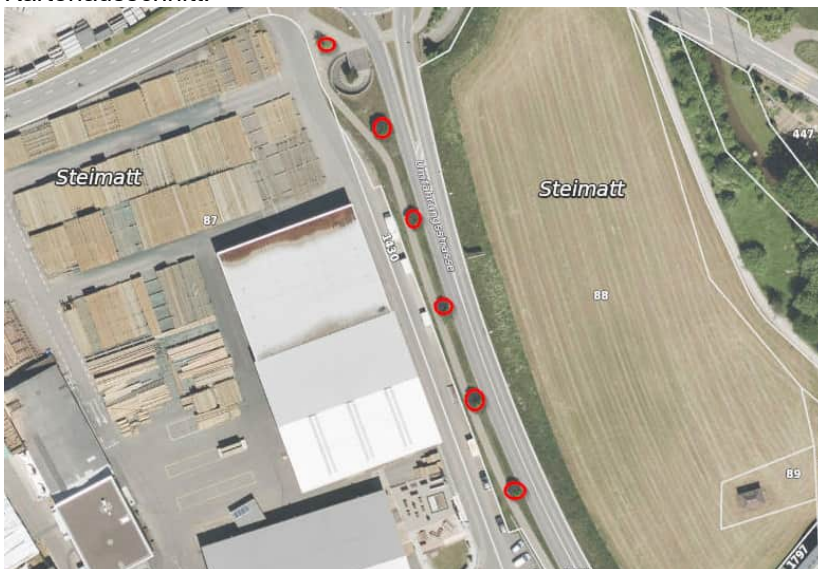
Foto:



Foto Nr: B28 IMG_7332; B28 IMG_7335



Kartenausschnitt:



Objekt: Bäume Siedlung

Objektnummer: B29 Flurname: Wydematt

Parzellen Nr.: Koordinaten (bei Bedarf):

Objekttyp: Einzelbaum Baumgruppe Baumreihe
 Doppelreihe Parkbäume

Baumart: Feld-Ahorn Anzahl Bäume: 17

Relevanz: Biodiversität Siedlungsgestaltung Stammumfang in cm: 30-65 cm

Vitalität: gesund leicht geschwächt stark geschwächt tot Alterskategorie: Jugendphase Reifephase Alterungsphase

Bedeutung: sehr wertvoll wertvoll weniger wertvoll

Bearbeitung durch: ph Datum Bearbeitung: 29.4.2022

Kurzbeschreibung: Baumreihe entlang Fabrikationsgebäude als Übergang zur Landwirtschaftlichen Nutzfläche (LN) und Bäume im Bereich des Parkplatzes.

Foto:



Foto Nr: B29 IMG_7434; B29 IMG_7435



Kartenausschnitt:



Objekt: Bäume Siedlung

Objektnummer: B30 Flurname: Wydematthüsli
Parzellen Nr.:
Objekttyp: Einzelbaum Baumgruppe Baumreihe
 Doppelreihe Parkbäume
Baumart: Nussbaum
Relevanz: Biodiversität Siedlungsgestaltung
Vitalität: gesund leicht geschwächt stark geschwächt tot
Bedeutung: sehr wertvoll wertvoll weniger wertvoll
Bearbeitung durch: ph Datum Bearbeitung: 29.4.2022

Kurzbeschreibung: Markanter Nussbaum innerhalb Privatgarten.

Foto:

Foto Nr: B30 IMG_7436



Kartenausschnitt:



Objekt: Bäume Siedlung

Objektnummer: B31 Flurname: Wydematt

Parzellen Nr.: Koordinaten (bei Bedarf):

Objekttyp: Einzelbaum Baumgruppe Baumreihe
 Doppelreihe Parkbäume

Baumart: Feld-Ahorn Anzahl Bäume: 9

Relevanz: Biodiversität Siedlungsgestaltung

Vitalität: gesund leicht geschwächt stark geschwächt
 tot

Bedeutung: sehr wertvoll wertvoll weniger wertvoll

Bearbeitung durch: ph Datum Bearbeitung: 29.04.2022

Kurzbeschreibung: Neun Feld-Ahorne im Bereich des Parkplatzes; teilweise Borkenschäden vom Parkieren; Bäume wachsen lassen, nicht schneiden.

Foto:



Foto Nr: B31 IMG_7437; B31 IMG_7438



Kartenausschnitt:



Objekt: Bäume Siedlung

Objektnummer: B32

Flurname: Wydematt

Parzellen Nr.:

Koordinaten (bei Bedarf):

Objekttyp: Einzelbaum Baumgruppe Baumreihe
 Doppelreihe Parkbäume

Anzahl Bäume: 1

Baumart: Hänge-Birke

Stammumfang in cm: 95 cm

Relevanz: Biodiversität Siedlungsgestaltung

Alterskategorie: Jugendphase Reifephase Alterungsphase

Vitalität: gesund leicht geschwächt stark geschwächt tot

Bedeutung: sehr wertvoll wertvoll weniger wertvoll

Bearbeitung durch: ph

Datum Bearbeitung: 29.04.2022

Kurzbeschreibung: Eine Hängebirke in Wiesenstreifen um Gebäude; daneben sind weitere Gehölzstrukturen vorhanden.

Foto:

Foto Nr: B32 IMG_7439



Kartenausschnitt:



Objekt: Bäume Siedlung


Objektnummer: B33
 Flurname: Wydematt
 Parzellen Nr.:
 Koordinaten (bei Bedarf):
 Objekttyp: Einzelbaum Baumgruppe Baumreihe
 Doppelreihe Parkbäume
 Baumart: amerikanischer Amberbaum
 Feld-Ahorn, Spitz-Ahorn (
 Stammumfang in cm: 30 cm
 Anzahl Bäume: 6
 Relevanz: Biodiversität Siedlungsgestaltung
 Alterskategorie: Jugendphase Reifephase Alterungsphase
 Vitalität: gesund leicht geschwächt stark geschwächt
 tot
 Bedeutung: sehr wertvoll wertvoll weniger wertvoll
 Bearbeitung durch: ph
 Datum Bearbeitung: 29.04.2022

Kurzbeschreibung: Baumreihe in Grünstreifen entlang Strasse;
 Innerhalb Strasseninsel stehen ein Feld-Ahorn und 1 Spitz-Ahorn unter engen Platzverhältnissen.
 Bäume wachsen lassen.

Foto:



Foto Nr:



Kartenausschnitt:



Objekt: Bäume Siedlung

Objektnummer: B34 Flurname: Wydematt
Parzellen Nr.: Koordinaten (bei Bedarf):
Objekttyp: Einzelbäume Baumgruppe Baumreihe
 Doppelreihe Parkbäume
Baumart: Platane Stammumfang in cm: 125 cm
Relevanz: Biodiversität Siedlungsgestaltung Alterskategorie: Jugendphase Reifephase Alterungsphase
Vitalität: gesund leicht geschwächt stark geschwächt tot Bedeutung: sehr wertvoll wertvoll weniger wertvoll
Bearbeitung durch: ph Datum Bearbeitung: 29.04.2022


Kurzbeschreibung: zwei Platanen innerhalb Wiesenstreifen entlang Strasse

Foto:



Foto Nr: B34 IMG_7440

Kartenausschnitt:



Objekt: Bäume Siedlung

Objektnummer: B35 Flurname: Feldli

Parzellen Nr.:

Objekttyp: Einzelbaum Baumgruppe Baumreihe
 Doppelreihe Parkbäume

Baumart: Feld-Ahorn; Spitz-Ahorn

Relevanz: Biodiversität Siedlungsgestaltung

Vitalität: gesund leicht geschwächt stark geschwächt tot

Bearbeitung durch: ph Datum Bearbeitung: 22.04.2022

Anzahl Bäume: 13 / 3

Stammumfang in cm: 30-95 cm

Alterskategorie: Jugendphase Reifephase Alterungsphase

Bedeutung: sehr wertvoll wertvoll weniger wertvoll

Kurzbeschreibung: Baumreihe entlang Strasse (4 Feld-Ahorne vor Gebäude; 3 Spitz-Ahorne vor Parkplatz); zudem neun Feld-Ahorne im Bereich Parkplatz. Bäume nicht schneiden.

Foto:



Foto Nr: B35 IMG_7444; B35 IMG_7446



Kartenausschnitt:



Objekt: Bäume Siedlung

Objektnummer: B37 Flurname: Cirillefeld

Parzellen Nr.:

Objekttyp: Einzelbäume Baumgruppe Baumreihe
 Doppelreihe Parkbäume

Baumart: Feld-Ahorn, Hain-Buche (Pyramiden)

Relevanz: Biodiversität Siedlungsgestaltung

Vitalität: gesund leicht geschwächt stark geschwächt tot

Bearbeitung durch: ph Datum Bearbeitung: 29.04.2022

Anzahl Bäume: 5

Stammumfang in cm: 60-95 cm

Alterskategorie: Jugendphase Reifephase Alterungsphase

Bedeutung: sehr wertvoll wertvoll weniger wertvoll

Kurzbeschreibung: Drei Feld-Ahorne in Wiesenstreifen entlang Strasse;
 2 Hainbuchen (Pyramidenform) zurückversetzt auf anderer Trottoirseite.

Foto:



Foto Nr: B37 IMG_7449; B37 IMG_7450



Kartenausschnitt:



Objekt: Bäume Siedlung

Objektnummer: B38 Flurname: Feldli

Parzellen Nr.: Koordinaten (bei Bedarf):

Objekttyp: Einzelbaum Baumgruppe Baumreihe
 Doppelreihe Parkbäume

Baumart: Platane Stammumfang in cm: 60-95 cm

Relevanz: Biodiversität Siedlungsgestaltung Alterskategorie: Jugendphase Reifephase Alterungsphase

Vitalität: gesund leicht geschwächt stark geschwächt tot Bedeutung: sehr wertvoll wertvoll weniger wertvoll

Bearbeitung durch: ph Datum Bearbeitung: 29.04.2022

Kurzbeschreibung: Platanenreihe in Rabatte entlang Strasse (6 Bäume)
 Platanenreihe innerhalb Parkplatz (4 Bäume)

Foto:



Foto Nr: B38 IMG_7454; B38 IMG_7469



Kartenausschnitt:



Objekt: Bäume Siedlung

Objektnummer: B39 Flurname: Feldli
Parzellen Nr.:
Objekttyp: Einzelbaum Baumgruppe Baumreihe
 Doppelreihe Parkbäume
Baumart: Nussbaum
Stammumfang in cm: 150-200 cm
Relevanz: Biodiversität Siedlungsgestaltung
Alterskategorie: Jugendphase Reifephase Alterungsphase
Vitalität: gesund leicht geschwächt stark geschwächt tot
Bedeutung: sehr wertvoll wertvoll weniger wertvoll
Bearbeitung durch: ph Datum Bearbeitung: 29.04.2022


Kurzbeschreibung: Zwei markante Nussbäume zwischen Gebäuden stehend.

Foto:

Foto Nr: B39 IMG_7455



Kartenausschnitt:



Objekt: Bäume Siedlung

Objektnummer: B40 Flurname: Grundmatt

Parzellen Nr.:

Objekttyp: Einzelbaum Baumgruppe Baumreihe
 Doppelreihe Parkbäume

Baumart: Hainbuche Stammumfang in cm: 90 cm

Relevanz: Biodiversität Siedlungsgestaltung Alterskategorie: Jugendphase Reifephase Alterungsphase

Vitalität: gesund leicht geschwächt stark geschwächt tot Bedeutung: sehr wertvoll wertvoll weniger wertvoll

Bearbeitung durch: ph Datum Bearbeitung: 29.04.2022

Kurzbeschreibung: Zwei Hainbuchen innerhalb Wiese bei Privatgarten, zudem ein abgestorbener Birkenstamm.

Foto:

Foto Nr: B40 IMG_7459; B40 IMG_7460



Kartenausschnitt:



Objekt: Bäume Siedlung

Objektnummer: B41
 Parzellen Nr.:
 Objekttyp: Einzelbaum Baumgruppe Baumreihe
 Doppelreihe Parkbäume
 Baumart: 2 Berg-Ahorne, 1 Birnenbaum
 Relevanz: Biodiversität Siedlungsgestaltung
 Vitalität: gesund leicht geschwächt stark geschwächt tot
 Bearbeitung durch: ph
 Flurname: Under Schwizermatt
 Koordinaten (bei Bedarf):
 Anzahl Bäume: 3
 Stammumfang in cm: 120-300 cm
 Alterskategorie: Jugendphase Reifephase Alterungsphase
 Bedeutung: sehr wertvoll wertvoll weniger wertvoll
 Datum Bearbeitung: 29.04.2022

Kurzbeschreibung: Ein mächtiger Hochstamm-Birnenbaum und ein Berg-Ahorn, teilweise mit geschädigter Borke und ein mehrstämmiger Berg-Ahorn innerhalb Wiese/Lagerplatz.

Foto:



Foto Nr: B41 IMG_7461; B41 IMG_7462



Kartenausschnitt:



Objekt: Bäume Siedlung

Objektnummer: B42

Flurname: Under Schwizermatt

Parzellen Nr.:

Koordinaten (bei Bedarf):

Objekttyp: Einzelbaum Baumgruppe Baumreihe
 Doppelreihe Parkbäume

Anzahl Bäume: 1

Baumart: Nussbaum

Stammumfang in cm: 140

Relevanz: Biodiversität Siedlungsgestaltung

Alterskategorie: Jugendphase Reifephase Alterungsphase

Vitalität: gesund leicht geschwächt stark geschwächt tot

Bedeutung: sehr wertvoll wertvoll weniger wertvoll

Bearbeitung durch: ph

Datum Bearbeitung: 29.04.2022

Kurzbeschreibung: Ein markanter Nussbaum innerhalb Wiese, zwischen Gebäude und Wigger stehend.

Foto:

Foto Nr: B42 IMG_7463; B42 IMG_7514



Kartenausschnitt:



Objekt: Bäume Siedlung

Objektnummer: B43
 Flurname: Chrüzhof

Parzellen Nr.:
 Koordinaten (bei Bedarf):

Objekttyp: Einzelbaum Baumgruppe Baumreihe
 Doppelreihe Parkbäume

Anzahl Bäume: 11

Baumart: Purpur-Erle (?)
 Stammumfang in cm: 60-95 cm

Relevanz: Biodiversität Siedlungsgestaltung
 Alterskategorie: Jugendphase Reifephase Alterungsphase

Vitalität: gesund leicht geschwächt stark geschwächt tot
 Bedeutung: sehr wertvoll wertvoll weniger wertvoll

Bearbeitung durch: ph
 Datum Bearbeitung: 29.04.2022

Kurzbeschreibung: Baumreihe, siedlungsprägend, entlang Strasse; Bäume sind in Pflanzquadraten gepflanzt;

Foto:



Foto Nr: B43 IMG_7464; B43 IMG_7467



Kartenausschnitt:



Objekt: Bäume Siedlung

Objektnummer: B44 Flurname: Grundmatt

Parzellen Nr.: Koordinaten (bei Bedarf):

Objekttyp: Einzelbaum Baumgruppe Baumreihe
 Doppelreihe Parkbäume

Baumart: Kaukasische Flügelnuss (?) Stammumfang in cm: 140

Relevanz: Biodiversität Siedlungsgestaltung Alterskategorie: Jugendphase Reifephase Alterungsphase

Vitalität: gesund leicht geschwächt stark geschwächt tot Bedeutung: sehr wertvoll wertvoll weniger wertvoll

Bearbeitung durch: ph Datum Bearbeitung: 29.04.2022

Kurzbeschreibung: Ein prägender, aber nicht einheimischer Baum vor Fabrikationsgebäude.

Foto:



Foto Nr: B44 IMG_7458; B44 IMG_7468



Kartenausschnitt:



Objekt: Bäume Siedlung

Objektnummer: B45
 Parzellen Nr.:
 Objekttyp: Einzelbaum Baumgruppe Baumreihe
 Doppelreihe Parkbäume
 Baumart: Platanen
 Relevanz: Biodiversität Siedlungsgestaltung
 Vitalität: gesund leicht geschwächt stark geschwächt tot
 Bearbeitung durch: ph
 Flurname: Grundmatt
 Koordinaten (bei Bedarf):
 Anzahl Bäume: 15
 Stammumfang in cm: 80-140 cm
 Alterskategorie: Jugendphase Reifephase Alterungsphase
 Bedeutung: sehr wertvoll wertvoll weniger wertvoll
 Datum Bearbeitung: 29.04.2022

Kurzbeschreibung: stark geschnittene Platanen im Bereich Parkplatz und entlang Strasse.


Foto:



Foto Nr: B45 IMG_7878; B45 IMG_7484



Kartenausschnitt:



Objekt: Bäume Siedlung

Objektnummer: B46

Flurname: Grundmatt

Parzellen Nr.:

Koordinaten (bei Bedarf):

Objekttyp: Einzelbaum Baumgruppe Baumreihe
 Doppelreihe Parkbäume

Anzahl Bäume: 8

Baumart: Feld-Ahorn

Stammumfang in cm: 30-60 cm

Relevanz: Biodiversität Siedlungsgestaltung

Alterskategorie: Jugendphase Reifephase Alterungsphase

Vitalität: gesund leicht geschwächt stark geschwächt tot

Bedeutung: sehr wertvoll wertvoll weniger wertvoll

Bearbeitung durch: ph

Datum Bearbeitung: 29.04.2022

Kurzbeschreibung: Feld-Ahorn Reihe in Wiesenstreifen entlang Strasse.

Foto:



Foto Nr: B46 IMG 7479; B46 IMG 7480



Kartenausschnitt:



Objekt: Bäume Siedlung

Objektnummer: B47 Flurname: Grundmatt

Parzellen Nr.: Koordinaten (bei Bedarf):

Objekttyp: Einzelbaum Baumgruppe Baumreihe
 Doppelreihe Parkbäume

Baumart: 2 Schwarz-Erlen; 1 Kirsche Anzahl Bäume: 3

Relevanz: Biodiversität Siedlungsgestaltung Stammumfang in cm: 110-140 cm

Vitalität: gesund leicht geschwächt stark geschwächt tot Alterskategorie: Jugendphase Reifephase Alterungsphase

Bearbeitung durch: ph Bedeutung: sehr wertvoll wertvoll weniger wertvoll

Datum Bearbeitung: 29.04.2022

Kurzbeschreibung: Drei Bäume in Reihe innerhalb Wiese entlang Trottoir; Übergang zu Ufergehölz, von Gebüschstrukturen umgeben.

Foto:



Foto Nr: B47 IMG 7481; B47 IMG 7482



Kartenausschnitt:



Objekt: Bäume Siedlung

Objektnummer: B48
 Flurname: Grundmatt
 Parzellen Nr.:
 Koordinaten (bei Bedarf):
 Objekttyp: Einzelbäume Baumgruppe Baumreihe
 Doppelreihe Parkbäume
 Anzahl Bäume: 2
 Baumart: Hochstamm-Birnenbäume
 Stammumfang in cm: 280-370 cm
 Relevanz: Biodiversität Siedlungsgestaltung
 Alterskategorie: Jugendphase Reifephase Alterungsphase
 Vitalität: gesund leicht geschwächt stark geschwächt
 tot
 Bedeutung: sehr wertvoll wertvoll weniger wertvoll
 Bearbeitung durch: ph
 Datum Bearbeitung: 29.04.2022

Kurzbeschreibung: 2 mächtige Hochstamm-Birnenbäume innerhalb Wiese; war früher Landwirtschaftliche Nutzfläche.

Foto:



Foto Nr:

Kartenausschnitt:



Objekt: Bäume Siedlung

Objektnummer: B49
 Parzellen Nr.:
 Objekttyp: Einzelbaum Baumgruppe Baumreihe
 Doppelreihe Parkbäume
 Baumart: diverse
 Relevanz: Biodiversität Siedlungsgestaltung
 Vitalität: gesund leicht geschwächt stark geschwächt
 tot
 Bearbeitung durch: ph
 Flurname: Haseburg Freibad
 Koordinaten (bei Bedarf):
 Anzahl Bäume: ca. 30
 Stammumfang in cm: 60-310 cm
 Alterskategorie: Jugendphase Reifephase Alterungsphase
 Bedeutung: sehr wertvoll wertvoll weniger wertvoll
 Datum Bearbeitung: 29.04.2022

Kurzbeschreibung: Park ähnliche Ansammlung von jungen und alten Bäumen mit prägendem Aspekt innerhalb Badi. (u.a. Linde, Berg-Ahorn, Nussbaum, Hainbuche, Spitz-Ahorn, Vogelbeere).

Foto:



Foto Nr: B49 IMG_7487; B49 IMG_7488



Kartenausschnitt:



Objekt: Bäume Siedlung

Objektnummer: B50
Flurname: Haseburg Freibad

Parzellen Nr.:
Koordinaten (bei Bedarf):

Objekttyp: Einzelbaum Baumgruppe Baumreihe
 Doppelreihe Parkbäume

Anzahl Bäume: 4

Baumart: 2 Ulmen, 1 Berg-Ahorn, 1 Linde
Stammumfang in cm: 110-200 cm

Relevanz: Biodiversität Siedlungsgestaltung
Alterskategorie: Jugendphase Reifephase Alterungsphase

Vitalität: gesund leicht geschwächt stark geschwächt tot
Bedeutung: sehr wertvoll wertvoll weniger wertvoll

Bearbeitung durch: ph
Datum Bearbeitung: 29.04.2022

Kurzbeschreibung: Baumreihe entlang Parkplatz bei Badi.

Foto:

Foto Nr: B50 IMG_7489



Kartenausschnitt:



Objekt: Bäume Siedlung

Objektnummer: B51 Flurname: Höchhusmatt
Parzellen Nr.: Koordinaten (bei Bedarf):
Objekttyp: Einzelbaum Baumgruppe Baumreihe
 Doppelreihe Parkbäume
Baumart: Linde Stammumfang in cm: 110
Relevanz: Biodiversität Siedlungsgestaltung Alterskategorie: Jugendphase Reifephase Alterungsphase
Vitalität: gesund leicht geschwächt stark geschwächt tot Bedeutung: sehr wertvoll wertvoll weniger wertvoll
Bearbeitung durch: ph Datum Bearbeitung: 30.05.2022

Kurzbeschreibung: Eine noch junge, markante Linde steht oberhalb der Böschungsmauer entlang der Strasse.

Foto:

Foto Nr: B51 IMG_8374



Kartenausschnitt:



Objekt: Bäume Siedlung

Objektnummer: B52 Flurname: Badheim
Parzellen Nr.:
Objekttyp: Einzelbaum Baumgruppe Baumreihe
 Doppelreihe Parkbäume
Baumart: Spitz-Ahorn, Hängebirke
Relevanz: Biodiversität Siedlungsgestaltung
Vitalität: gesund leicht geschwächt stark geschwächt tot
Anzahl Bäume: 4
Stammumfang in cm: 90-125
Alterskategorie: Jugendphase Reifephase Alterungsphase
Bedeutung: sehr wertvoll wertvoll weniger wertvoll
Bearbeitung durch: ph Datum Bearbeitung: 29.04.2022

Kurzbeschreibung: Baumgruppe bei Gebäude mit Hängebirken und Spitz-Ahorn; daneben sind mehrere nicht einheimische Bäume (Thuja) und Sträucher vorhanden.

Foto:

Foto Nr: B52 IMG_7499; B52 IMG_7500



Kartenausschnitt:



Objekt: Bäume Siedlung

Objektnummer: B53 Flurname: Vatikan

Parzellen Nr.:

Objekttyp: Einzelbaum Baumgruppe Baumreihe
 Doppelreihe Parkbäume

Baumart: Spitz-Ahorn, Hänge-Birke

Relevanz: Biodiversität Siedlungsgestaltung

Vitalität: gesund leicht geschwächt stark geschwächt tot

Bearbeitung durch: ph Datum Bearbeitung: 29.04.2022

Anzahl Bäume: 2

Stammumfang in cm: 90-125 cm

Alterskategorie: Jugendphase Reifephase Alterungsphase

Bedeutung: sehr wertvoll wertvoll weniger wertvoll

Kurzbeschreibung: Zwei Bäume und Sträucher (zT nicht einheimisch) entlang Parzellengrenze

Foto:



Foto Nr: B53 IMG 7517; B53 IMG 7518



Kartenausschnitt:



Objekt: Bäume Siedlung

Objektnummer: B54 Flurname: Silbergass
Parzellen Nr.:
Objekttyp: Einzelbaum Baumgruppe Baumreihe
 Doppelreihe Parkbäume
Baumart: Berg-Ahorn Stammumfang in cm: 155 cm
Relevanz: Biodiversität Siedlungsgestaltung
Alterskategorie: Jugendphase Reifephase Alterungsphase
Vitalität: gesund leicht geschwächt stark geschwächt
 tot Bedeutung: sehr wertvoll wertvoll weniger wertvoll
Bearbeitung durch: ph Datum Bearbeitung: 29.04.2022

Kurzbeschreibung: Ein stark geschnittener Berg-Ahorn innerhalb Privatgarten

Foto:



Foto Nr: B53 IMG_7517

Kartenausschnitt:



Objekt: Bäume Siedlung

Objektnummer: B55
 Flurname: Bahnhofstrasse

Parzellen Nr.:
 Koordinaten (bei Bedarf):

Objekttyp: Einzelbaum Baumgruppe Baumreihe
 Doppelreihe Parkbäume

Baumart: Berg-Ahorn
 Stammumfang in cm: 30-125 cm

Relevanz: Biodiversität Siedlungsgestaltung
 Alterskategorie: Jugendphase Reifephase Alterungsphase

Vitalität: gesund leicht geschwächt stark geschwächt tot
 Bedeutung: sehr wertvoll wertvoll weniger wertvoll

Bearbeitung durch: ph
 Datum Bearbeitung: 29.04.2022

Kurzbeschreibung: Vier Berg-Ahorne in Pflanzquadraten gepflanzt entlang Bahnhofstrasse; die älteren Bäume sind stark geschnitten

Foto:



Foto Nr: B55 IMG_7520; B55 IMG_7521



Kartenausschnitt:



Objekt: Bäume Siedlung

Objektnummer: B56
 Flurname: Bahnhofstrasse

Parzellen Nr.:
 Koordinaten (bei Bedarf):

Objekttyp: Einzelbaum Baumgruppe Baumreihe
 Doppelreihe Parkbäume

Anzahl Bäume: 4

Baumart: Spitz-Ahorn
 Stammumfang in cm: 30-110 cm

Relevanz: Biodiversität Siedlungsgestaltung
 Alterskategorie: Jugendphase Reifephase Alterungsphase

Vitalität: gesund leicht geschwächt stark geschwächt tot
 Bedeutung: sehr wertvoll wertvoll weniger wertvoll

Bearbeitung durch: ph
 Datum Bearbeitung: 29.04.2022

Kurzbeschreibung: Vier Spitz-Ahorne entlang Bahnhofstrasse.

Foto:



Foto Nr: B56 IMG_7522; B56 IMG_7523



Kartenausschnitt:



Objekt: Bäume Siedlung

Objektnummer: B57
 Flurname: Bleuematt
 Parzellen Nr.:
 Objekttyp: Einzelbaum Baumgruppe Baumreihe
 Doppelreihe Parkbäume
 Baumart: 1 Linde, 1 Nussbaum, 1 Rosskastanie
 Stammumfang in cm: 80-140 cm
 Relevanz: Biodiversität Siedlungsgestaltung
 Alterskategorie: Jugendphase Reifephase Alterungsphase
 Vitalität: gesund leicht geschwächt stark geschwächt tot
 Bedeutung: sehr wertvoll wertvoll weniger wertvoll
 Bearbeitung durch: ph
 Datum Bearbeitung: 29.04.2022

Kurzbeschreibung: Drei markante Bäume innerhalb Wiese (Linde mit 110 Umfang; Nussbaum140)

Foto:



Foto Nr: B57 IMG_7524; B57 IMG_7527



Kartenausschnitt:



Objekt: Bäume Siedlung

Objektnummer: B58
Flurname: Bleuenmatt
Parzellen Nr.:
Objekttyp: Einzelbaum Baumgruppe Baumreihe
 Doppelreihe Parkbäume
Baumart: Hainbuche
Relevanz: Biodiversität Siedlungsgestaltung
Vitalität: gesund leicht geschwächt stark geschwächt tot
Bedeutung: sehr wertvoll wertvoll weniger wertvoll
Bearbeitung durch: ph
Datum Bearbeitung: 29.04.2022

Kurzbeschreibung: Eine Hainbuche innerhalb Rasen.

Foto:

Foto Nr: B58 IMG_7526



Kartenausschnitt:



Objekt: Bäume Siedlung

Objektnummer: B59
 Parzellen Nr.:
 Objekttyp: Einzelbaum Baumgruppe Baumreihe
 Doppelreihe Parkbäume
 Baumart: Hainbuche, Spitz-Ahorn
 Relevanz: Biodiversität Siedlungsgestaltung
 Vitalität: gesund leicht geschwächt stark geschwächt tot
 Bearbeitung durch: ph
 Flurname: Bahnhofstrasse
 Koordinaten (bei Bedarf):
 Anzahl Bäume: 3
 Stammumfang in cm: 80-200 cm
 Alterskategorie: Jugendphase Reifephase Alterungsphase
 Bedeutung: sehr wertvoll wertvoll weniger wertvoll
 Datum Bearbeitung: 29.04.2022

Kurzbeschreibung: Drei markante Bäume entlang Parzellengrenze.

Foto:

Foto Nr: B59 IMG_7531; B59 IMG_7532



Kartenausschnitt:



Objekt: Bäume Siedlung

Objektnummer: B60
 Flurname: Bahnhofstrasse
 Parzellen Nr.:
 Koordinaten (bei Bedarf):
 Objekttyp: Einzelbaum Baumgruppe Baumreihe
 Doppelreihe Parkbäume
 Anzahl Bäume: ca. 5
 Baumart: Hainbuche, Spitz-Ahorn
 Stammumfang in cm: 80- 185 cm
 Relevanz: Biodiversität Siedlungsgestaltung
 Alterskategorie: Jugendphase Reifephase Alterungsphase
 Vitalität: gesund leicht geschwächt stark geschwächt tot
 Bedeutung: sehr wertvoll wertvoll weniger wertvoll
 Bearbeitung durch: ph
 Datum Bearbeitung: 29.04.2022

Kurzbeschreibung: Baumgruppe am Parzellenrand eines Privatgartens.

Foto:

Foto Nr: B60 IMG_7533



Kartenausschnitt:



Objekt: Bäume Siedlung

Objektnummer: B61

Flurname: Bahnhofstrasse

Parzellen Nr.:

Koordinaten (bei Bedarf):

Objekttyp: Einzelbaum Baumgruppe Baumreihe
 Doppelreihe Parkbäume

Anzahl Bäume: 1

Baumart: Kirschbaum

Stammumfang in cm: 155 cm

Relevanz: Biodiversität Siedlungsgestaltung

Alterskategorie: Jugendphase Reifephase Alterungsphase

Vitalität: gesund leicht geschwächt stark geschwächt tot

Bedeutung: sehr wertvoll wertvoll weniger wertvoll

Bearbeitung durch: ph

Datum Bearbeitung:

Kurzbeschreibung: Ein Kirschbaum innerhalb Rasenfläche; Überbauung vorgesehen

Foto:

Foto Nr: B61 IMG_7534



Kartenausschnitt:



Objekt: Bäume Siedlung

Objektnummer: B62 Flurname: Bleuen
Parzellen Nr.:
Objekttyp: Einzelbaum Baumgruppe Baumreihe
 Doppelreihe Parkbäume
Baumart: Spitz-Ahorn
Relevanz: Biodiversität Siedlungsgestaltung
Vitalität: gesund leicht geschwächt stark geschwächt tot
Bedeutung: sehr wertvoll wertvoll weniger wertvoll
Bearbeitung durch: ph Datum Bearbeitung: 29.04.2022

Kurzbeschreibung: Sechs Spitz-Ahorne im Bereich des Parkplatzes.

Foto:



Foto Nr: B62 IMG_7501

Kartenausschnitt:



Objekt: Bäume Siedlung

Objektnummer: B63 Flurname: Bleuen

Parzellen Nr.: Koordinaten (bei Bedarf):

Objekttyp: Einzelbaum Baumgruppe Baumreihe
 Doppelreihe Parkbäume

Baumart: Rosskastanie, Feld-Ahorn, Hainbuche

Relevanz: Biodiversität Siedlungsgestaltung

Vitalität: gesund leicht geschwächt stark geschwächt
 tot

Bedeutung: sehr wertvoll wertvoll weniger wertvoll

Bearbeitung durch: ph Datum Bearbeitung: 29.04.2022

Kurzbeschreibung: Vier Bäume entlang Strasse; besonders prägnant tritt die Rosskastanie mit ihrem dicken Stamm und ausladenden Krone in Erscheinung. die Hainbuche weist eine Säulenform auf.

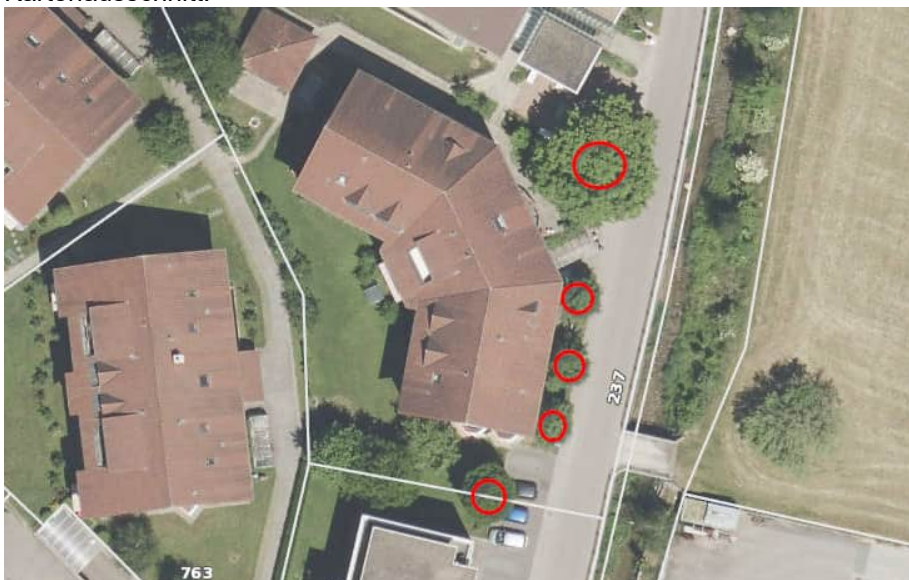
Foto:



Foto Nr: B63 IMG_7503; B63 IMG_7504



Kartenausschnitt:



Objekt: Bäume Siedlung

Objektnummer: B64 Flurname: Bleuen

Parzellen Nr.:

Objekttyp: Einzelbaum Baumgruppe Baumreihe
 Doppelreihe Parkbäume

Baumart: Hainbuche, Spitz-Ahorn, Haselbaum

Relevanz: Biodiversität Siedlungsgestaltung

Vitalität: gesund leicht geschwächt stark geschwächt tot

Bearbeitung durch: ph Datum Bearbeitung: 29.04.2022

Anzahl Bäume: 9

Stammumfang in cm: 30-105 cm

Alterskategorie: Jugendphase Reifephase Alterungsphase

Bedeutung: sehr wertvoll wertvoll weniger wertvoll

Kurzbeschreibung: Verschieden Bäume im Bereich des Quartierendes.

Foto:



Foto Nr: B64 IMG_7505; B64 IMG_7507



Kartenausschnitt:



Objekt: Bäume Siedlung

Objektnummer: B65 Flurname: Bleuen

Parzellen Nr.:

Objekttyp: Einzelbaum Baumgruppe Baumreihe
 Doppelreihe Parkbäume

Baumart: Süsskirsche; Traubenkirsche

Relevanz: Biodiversität Siedlungsgestaltung

Vitalität: gesund leicht geschwächt stark geschwächt tot

Bearbeitung durch: ph Datum Bearbeitung: 29.04.2022

Anzahl Bäume: 3

Stammumfang in cm: 95 cm

Alterskategorie: Jugendphase Reifephase Alterungsphase

Bedeutung: sehr wertvoll wertvoll weniger wertvoll

Kurzbeschreibung: 2 hochgewachsene Kirschbäume, sowie eine Traubenkirsche als markante Bäume innerhalb Wohnquartier.

Foto:

Foto Nr: B65 IMG_7508; B65 IMG_7509



Kartenausschnitt:



Objekt: Bäume Siedlung

Objektnummer: B66
 Flurname: Sottike
 Parzellen Nr.:
 Koordinaten (bei Bedarf):
 Objekttyp: Einzelbaum Baumgruppe Baumreihe
 Doppelreihe Parkbäume
 Anzahl Bäume: 1
 Baumart: Kirschbaum
 Stammumfang in cm: 140 cm
 Relevanz: Biodiversität Siedlungsgestaltung
 Alterskategorie: Jugendphase Reifephase Alterungsphase
 Vitalität: gesund leicht geschwächt stark geschwächt
 tot
 Bedeutung: sehr wertvoll wertvoll weniger wertvoll
 Bearbeitung durch: ph
 Datum Bearbeitung: 09.05.2022

Kurzbeschreibung: Ein Kirschbaum mit Efeubewuchs innerhalb Wiese bei Wohnhaus.

Foto:



Foto Nr: B66 IMG_7550; B66 IMG_7551



Kartenausschnitt:



Objekt: Bäume Siedlung

Objektnummer: B67
 Flurname: Chli Sottike

Parzellen Nr.:
 Koordinaten (bei Bedarf):

Objekttyp: Einzelbaum Baumgruppe Baumreihe
 Doppelreihe Parkbäume

Baumart: Baum-Hasel (7), Berg Ahorn (1), Ahorn rot (3)
 Anzahl Bäume: 11

Relevanz: Biodiversität Siedlungsgestaltung
 Stammumfang in cm: 30-60 cm

Vitalität: gesund leicht geschwächt stark geschwächt tot
 Alterskategorie: Jugendphase Reifephase Alterungsphase

Bedeutung: sehr wertvoll wertvoll weniger wertvoll

Bearbeitung durch: ph
 Datum Bearbeitung: 09.05.2022

Kurzbeschreibung: Entlang Strasse und Spielplatz mehrere Bäume, teilweise stark geschnitten.

Foto:



Foto Nr: B67 IMG_7555; B67 IMG_7556



Kartenausschnitt:



Objekt: Bäume Siedlung

Objektnummer: B68 Flurname: Chli Sottike

Parzellen Nr.: Koordinaten (bei Bedarf):

Objekttyp: Einzelbaum Baumgruppe Baumreihe
 Doppelreihe Parkbäume

Baumart: Nussbaum Stammumfang in cm: 170 cm

Relevanz: Biodiversität Siedlungsgestaltung Alterskategorie: Jugendphase Reifephase Alterungsphase

Vitalität: gesund leicht geschwächt stark geschwächt tot Bedeutung: sehr wertvoll wertvoll weniger wertvoll

Bearbeitung durch: ph Datum Bearbeitung: 09.05.2022

Kurzbeschreibung: Ein markanter Nussbaum innerhalb Kaninchenweide.

Foto:



Foto Nr: B68 IMG_7557

Kartenausschnitt:



Objekt: Bäume Siedlung

Objektnummer: B69 Flurname: Sottike

Parzellen Nr.:

Objekttyp: Einzelbaum Baumgruppe Baumreihe
 Doppelreihe Parkbäume

Baumart: Linde

Relevanz: Biodiversität Siedlungsgestaltung

Vitalität: gesund leicht geschwächt stark geschwächt tot

Bearbeitung durch: ph Datum Bearbeitung: 09.05.2022

Anzahl Bäume: 1

Stammumfang in cm: 220 cm

Alterskategorie: Jugendphase Reifephase Alterungsphase

Bedeutung: sehr wertvoll wertvoll weniger wertvoll

Kurzbeschreibung: Eine markante und prägende Linde bei Wohnhaus auf Anhöhe.

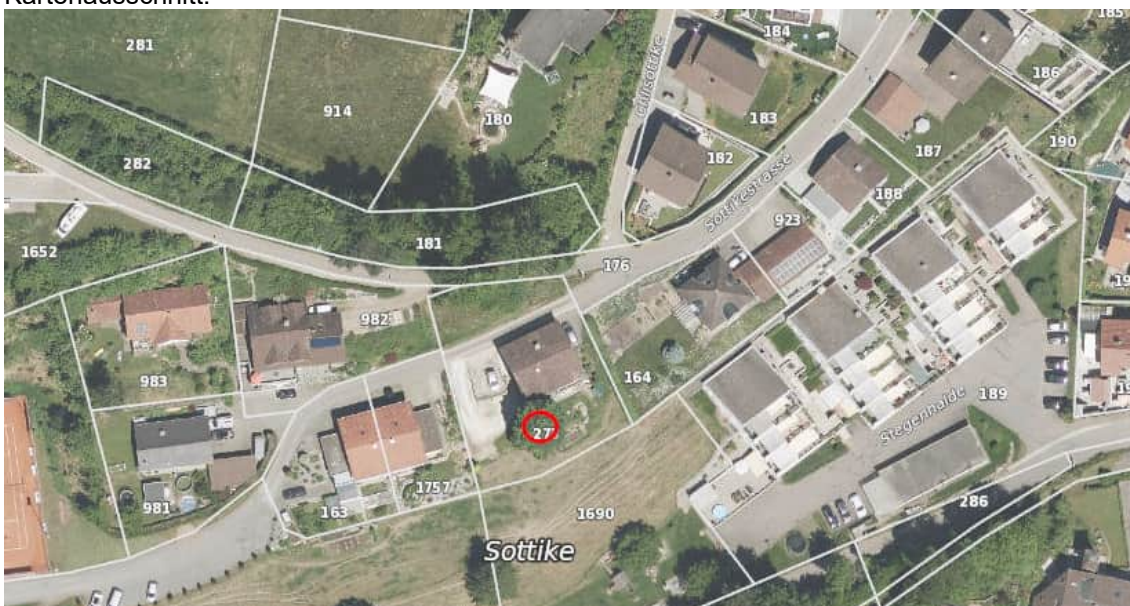
Foto:



Foto Nr: B69 IMG_7579; B69 IMG_7580



Kartenausschnitt:



Objekt: Bäume Siedlung

Objektnummer: B70 Flurname: Gütschrain

Parzellen Nr.:

Objekttyp: Einzelbaum Baumgruppe Baumreihe
 Doppelreihe Parkbäume

Baumart: Nussbaum

Relevanz: Biodiversität Siedlungsgestaltung

Vitalität: gesund leicht geschwächt stark geschwächt tot

Bearbeitung durch: ph Datum Bearbeitung: 09.05.2022

Anzahl Bäume: 1

Stammumfang in cm: 95 cm

Alterskategorie: Jugendphase Reifephase Alterungsphase

Bedeutung: sehr wertvoll wertvoll weniger wertvoll

Kurzbeschreibung: Ein schattenspendender Nussbaum beim Spielplatz.

Foto:



Foto Nr:



Kartenausschnitt:



Objekt: Bäume Siedlung

Objektnummer: B71
Flurname: Sottike
Parzellen Nr.:
Objekttyp: Einzelbaum Baumgruppe Baumreihe
 Doppelreihe Parkbäume
Baumart: Eschen (2), Berg-Ahorn (1)
Relevanz: Biodiversität Siedlungsgestaltung
Vitalität: gesund leicht geschwächt stark geschwächt
 tot
Anzahl Bäume: 3
Stammumfang in cm: 90-140 cm
Alterskategorie: Jugendphase Reifephase Alterungsphase
Bedeutung: sehr wertvoll wertvoll weniger wertvoll
Bearbeitung durch: ph
Datum Bearbeitung: 09.05.2022

Kurzbeschreibung: Baumgruppe bestehend aus 2 Eschen und 1 Berg-Ahorn innerhalb Weide.

Foto:



Foto Nr: B71 IMG_7585

Kartenausschnitt:



Objekt: Bäume Siedlung

Objektnummer: B72
 Parzellen Nr.:
 Objekttyp: Einzelbaum Baumgruppe Baumreihe
 Doppelreihe Parkbäume
 Baumart: Nussbaum
 Relevanz: Biodiversität Siedlungsgestaltung
 Vitalität: gesund leicht geschwächt stark geschwächt
 tot
 Flurname: Sottike
 Koordinaten (bei Bedarf):
 Anzahl Bäume: 2
 Stammumfang in cm: 90-125 cm
 Alterskategorie: Jugendphase Reifephase Alterungsphase
 Bedeutung: sehr wertvoll wertvoll weniger wertvoll
 Bearbeitung durch: ph
 Datum Bearbeitung: 09.05.2022

Kurzbeschreibung: Zwei schattenspendende Nussbäume im Spielplatzbereich innerhalb Grünzone:
 Die Bäume sind zu stark geschnitten, wachsen lassen.

Foto:



Foto Nr: B72 IMG_7589

Kartenausschnitt:



Objekt: Bäume Siedlung

Objektnummer: B73 Flurname: Steibruch

Parzellen Nr.: Koordinaten (bei Bedarf):

Objekttyp: Einzelbaum Baumgruppe Baumreihe
 Doppelreihe Parkbäume

Baumart: Rosskastanie Anzahl Bäume: 10

Stammumfang in cm: 30-140 cm

Relevanz: Biodiversität Siedlungsgestaltung Alterskategorie: Jugendphase Reifephase Alterungsphase

Vitalität: gesund leicht geschwächt stark geschwächt tot Bedeutung: sehr wertvoll wertvoll weniger wertvoll

Bearbeitung durch: ph Datum Bearbeitung: 09.05.2022

Kurzbeschreibung: Rosskastanien beim Hirschpark entlang Weg und innerhalb Gehege; Schattenspender und Parkelement.

Foto:



Foto Nr: B73 IMG_7592; B73 IMG_7593



Kartenausschnitt:



Objekt: Bäume Siedlung

Objektnummer: B74
 Parzellen Nr.:
 Objekttyp: Einzelbaum Baumgruppe Baumreihe
 Doppelreihe Parkbäume
 Baumart: Eiche
 Relevanz: Biodiversität Siedlungsgestaltung
 Vitalität: gesund leicht geschwächt stark geschwächt tot
 Bearbeitung durch: ph
 Flurname: Gulp
 Koordinaten (bei Bedarf):
 Anzahl Bäume: 2
 Stammumfang in cm: 250 cm
 Alterskategorie: Jugendphase Reifephase Alterungsphase
 Bedeutung: sehr wertvoll wertvoll weniger wertvoll
 Datum Bearbeitung: 09.05.2022

Kurzbeschreibung: Zwei prägende, mächtige Eichen auf Geländekante.

Foto:

Foto Nr: B74 IMG_7597; B74 IMG_7615



Kartenausschnitt:



Objekt: Bäume Siedlung

Objektnummer: B75
Flurname: Gulp
Parzellen Nr.:
Objekttyp: Einzelbaum Baumgruppe Baumreihe
 Doppelreihe Parkbäume
Baumart: Pappel
Stammumfang in cm: 110-140 cm
Relevanz: Biodiversität Siedlungsgestaltung
Alterskategorie: Jugendphase Reifephase Alterungsphase
Vitalität: gesund leicht geschwächt stark geschwächt tot
Bedeutung: sehr wertvoll wertvoll weniger wertvoll
Bearbeitung durch: ph
Datum Bearbeitung: 09.05.2022

Kurzbeschreibung: Drei prägende Pappeln in Rassenbereich von Wohnhaus

Foto:



Foto Nr: B75 IMG_7599

Kartenausschnitt:



Objekt: Bäume Siedlung

Objektnummer: B76

Flurname: Gulp

Parzellen Nr.:

Koordinaten (bei Bedarf):

Objekttyp: Einzelbaum Baumgruppe Baumreihe
 Doppelreihe Parkbäume

Anzahl Bäume: 16

Baumart: Spitz-Ahorn (6), Platanen (6),
 Rosskastanien (4)

Stammumfang in cm: 30-125 cm

Relevanz: Biodiversität Siedlungsgestaltung

Alterskategorie: Jugendphase Reifephase Alterungsphase

Vitalität: gesund leicht geschwächt stark geschwächt tot

Bedeutung: sehr wertvoll wertvoll weniger wertvoll

Bearbeitung durch: ph

Datum Bearbeitung: 09.05.2022

Kurzbeschreibung: Schattenbäume beim Parkplatz und Strassenbereich von Pflegeheim.

Foto:



Foto Nr: B76 IMG_7600; B76 IMG_7604



Kartenausschnitt:



Objekt: Bäume Siedlung


Objektnummer: B77
 Parzellen Nr.:
 Objekttyp: Einzelbaum Baumgruppe Baumreihe
 Doppelreihe Parkbäume
 Baumart: Linden (3); Berg-Ahorn (1)
 Relevanz: Biodiversität Siedlungsgestaltung
 Vitalität: gesund leicht geschwächt stark geschwächt tot
 Bearbeitung durch: ph
 Flurname: Gulp
 Koordinaten (bei Bedarf):
 Anzahl Bäume: 4
 Stammumfang in cm: 155-280 cm
 Alterskategorie: Jugendphase Reifephase Alterungsphase
 Bedeutung: sehr wertvoll wertvoll weniger wertvoll
 Datum Bearbeitung: 09.05.2022

Kurzbeschreibung: Vier markante Bäume im «Parkbereich» des Pflegeheims, möglichst zurückhaltend schneiden.


Foto:



Foto Nr: B77 IMG_7607; B77 IMG_7608



Kartenausschnitt:



Objekt: Bäume Siedlung

Objektnummer: B78
 Parzellen Nr.:
 Objekttyp: Einzelbaum Baumgruppe Baumreihe
 Doppelreihe Parkbäume
 Baumart: Linde
 Relevanz: Biodiversität Siedlungsgestaltung
 Vitalität: gesund leicht geschwächt stark geschwächt tot
 Bearbeitung durch: ph
 Flurname:
 Koordinaten (bei Bedarf):
 Anzahl Bäume: 1
 Stammumfang in cm: 80 cm
 Alterskategorie: Jugendphase Reifephase Alterungsphase
 Bedeutung: sehr wertvoll wertvoll weniger wertvoll
 Datum Bearbeitung: 09.05.2022

Kurzbeschreibung: Eine mehrstämmige Linde, Hauptstamm mit typischer Baumform.

Foto:

Foto Nr: B78 IMG_7612; B78 IMG_7613



Kartenausschnitt:



Objekt: Bäume Siedlung

Objektnummer: B79 Flurname: Adlermatte
Parzellen Nr.:
Objekttyp: Einzelbaum Baumgruppe Baumreihe
 Doppelreihe Parkbäume
Baumart: Feld-Ahorn, Linde
Relevanz: Biodiversität Siedlungsgestaltung
Vitalität: gesund leicht geschwächt stark geschwächt tot
Bedeutung: sehr wertvoll wertvoll weniger wertvoll
Bearbeitung durch: ph Datum Bearbeitung: 09.05.2022

Kurzbeschreibung: Ein grosser, mehrstämmiger Feld-Ahorn und eine stark geschnittene Linde innerhalb Rasenfläche.

Foto:



Foto Nr: B79 IMG_7617

Kartenausschnitt:



Objekt: Bäume Siedlung

Objektnummer: B80
 Flurname: Adlerrnatt

Parzellen Nr.:

Objekttyp: Einzelbaum Baumgruppe Baumreihe
 Doppelreihe Parkbäume

Baumart: Spitz-Ahorn (7) Silber-Ahorn ? (2)

Relevanz: Biodiversität Siedlungsgestaltung

Vitalität: gesund leicht geschwächt stark geschwächt tot

Bearbeitung durch: ph

Anzahl Bäume: 9
 Stammumfang in cm: 60-95 Spitz-Ahorn;
 220 cm Silber-Ahorne

Alterskategorie: Jugendphase Reifephase Alterungsphase

Bedeutung: sehr wertvoll wertvoll weniger wertvoll

Datum Bearbeitung: 09.05.2022

Kurzbeschreibung: Baumreihe als Friedhofabgrenzung entlang Strasse. Die Silber-Ahorne (?) stark sind geschnitten.

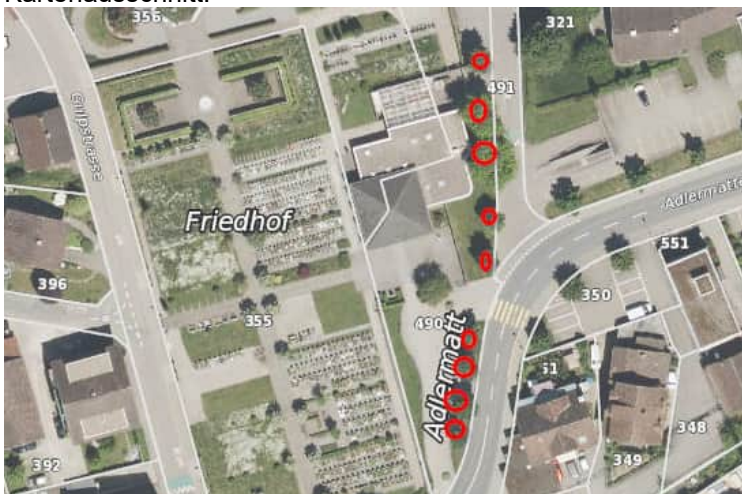
Foto:



Foto Nr: B80 IMG 7618; B80 IMG 7619



Kartenausschnitt:



Objekt: Bäume Siedlung

Objektnummer: B81

Flurname: Adlermatte

Parzellen Nr.:

Koordinaten (bei Bedarf):

Objekttyp: Einzelbaum Baumgruppe Baumreihe
 Doppelreihe Parkbäume

Anzahl Bäume: 3

Baumart: Feld-Ahorn

Stammumfang in cm: 45 cm

Relevanz: Biodiversität Siedlungsgestaltung

Alterskategorie: Jugendphase Reifephase Alterungsphase

Vitalität: gesund leicht geschwächt stark geschwächt tot

Bedeutung: sehr wertvoll wertvoll weniger wertvoll

Bearbeitung durch: ph

Datum Bearbeitung: 09.05.2022

Kurzbeschreibung: Baumreihe im Parkplatzbereich entlang Strasse.

Foto:

Foto Nr: B81 IMG_7621



Kartenausschnitt:



Objekt: Bäume Siedlung

Objektnummer: B82 Flurname: Adlermatte

Parzellen Nr.: Koordinaten (bei Bedarf):

Objekttyp: Einzelbaum Baumgruppe Baumreihe
 Doppelreihe Parkbäume

Baumart: Spitz-Ahorn (6),
Hainbuchen (8) (Säulenform)

Anzahl Bäume: 14

Stammumfang in cm: 30-110 cm

Relevanz: Biodiversität Siedlungsgestaltung

Alterskategorie: Jugendphase Reifephase Alterungsphase

Vitalität: gesund leicht geschwächt stark geschwächt tot

Bedeutung: sehr wertvoll wertvoll weniger wertvoll

Bearbeitung durch: ph Datum Bearbeitung: 09.05.2022

Kurzbeschreibung: Baumreihe entlang Strasse mit prägender Wirkung. Bäume nicht schneiden.

Foto:



Foto Nr: B82 IMG_7623; B82 IMG_7626



Kartenausschnitt:



Objekt: Bäume Siedlung

Objektnummer: B83

Flurname: Adlermatte

Parzellen Nr.:

Koordinaten (bei Bedarf):

Objekttyp: Einzelbaum Baumgruppe Baumreihe
 Doppelreihe Parkbäume

Anzahl Bäume: 3

Baumart: Feld-Ahorn

Stammumfang in cm: 30-50 cm

Relevanz: Biodiversität Siedlungsgestaltung

Alterskategorie: Jugendphase Reifephase Alterungsphase

Vitalität: gesund leicht geschwächt stark geschwächt
 tot

Bedeutung: sehr wertvoll wertvoll weniger wertvoll

Bearbeitung durch: ph

Datum Bearbeitung:

Kurzbeschreibung: Drei Feld-Ahorne beim Parkplatz entlang Strasse, teilweise leicht Borkenschäden.

Foto:



Foto Nr: B83 IMG_7627; B83 IMG_7630



Kartenausschnitt:



Objekt: Bäume Siedlung

Objektnummer: B84
Parzellen Nr.:
Objekttyp: Einzelbaum Baumgruppe Baumreihe
 Doppelreihe Parkbäume
Baumart: Hänge-Birke
Relevanz: Biodiversität Siedlungsgestaltung
Vitalität: gesund leicht geschwächt stark geschwächt tot
Bearbeitung durch: ph

Flurname: Am Schützenrain
Koordinaten (bei Bedarf):
Anzahl Bäume: 3
Stammumfang in cm: 45-80 cm
Alterskategorie: Jugendphase Reifephase Alterungsphase
Bedeutung: sehr wertvoll wertvoll weniger wertvoll
Datum Bearbeitung: 09.05.2022

Kurzbeschreibung: Drei Hänge-Birken entlang Parzellengrenze

Foto:



Foto Nr: B84 IMG_7633

Kartenausschnitt:



Objekt: Bäume Siedlung

Objektnummer: B85

Flurname: Am Schützenrain

Parzellen Nr.:

Koordinaten (bei Bedarf):

Objekttyp: Einzelbaum Baumgruppe Baumreihe
 Doppelreihe Parkbäume

Anzahl Bäume: 1

Baumart: Buche

Stammumfang in cm: 185 cm

Relevanz: Biodiversität Siedlungsgestaltung

Alterskategorie: Jugendphase Reifephase Alterungsphase

Vitalität: gesund leicht geschwächt stark geschwächt tot

Bedeutung: sehr wertvoll wertvoll weniger wertvoll

Bearbeitung durch: ph

Datum Bearbeitung: 09.05.2022


Kurzbeschreibung: Eine markante Buche innerhalb Privatgarten.

Foto:

Foto Nr: B85 IMG_7635; B85 IMG_7636



Kartenausschnitt:



Objekt: Bäume Siedlung

Objektnummer: B86
Parzellen Nr.:
Objekttyp: Einzelbaum Baumgruppe Baumreihe
 Doppelreihe Parkbäume
Baumart: Hainbuche
Relevanz: Biodiversität Siedlungsgestaltung
Vitalität: gesund leicht geschwächt stark geschwächt tot
Bearbeitung durch: ph

Flurname: Am Schützenrain
Koordinaten (bei Bedarf):
Anzahl Bäume: 1
Stammumfang in cm: 250 cm
Alterskategorie: Jugendphase Reifephase Alterungsphase
Bedeutung: sehr wertvoll wertvoll weniger wertvoll
Datum Bearbeitung: 09.05.2022


Kurzbeschreibung: Eine markante Hainbuche, die stark zurückgeschnitten wurde.

Foto:



Foto Nr: B86 IMG_7637

Kartenausschnitt:



Objekt: Bäume Siedlung

Objektnummer: B87

Flurname:

Parzellen Nr.:

Koordinaten (bei Bedarf):

Objekttyp: Einzelbaum Baumgruppe Baumreihe
 Doppelreihe Parkbäume

Anzahl Bäume: 2

Baumart: Hainbuche (Säulenform)

Stammumfang in cm: 60 cm

Relevanz: Biodiversität Siedlungsgestaltung

Alterskategorie: Jugendphase Reifephase Alterungsphase

Vitalität: gesund leicht geschwächt stark geschwächt tot

Bedeutung: sehr wertvoll wertvoll weniger wertvoll

Bearbeitung durch: ph

Datum Bearbeitung: 09.05.2022

Kurzbeschreibung: Zwei Hainbuchen innerhalb Steinrabatte entlang Enziwigger.

Foto:

Foto Nr: B87 IMG_7642



Kartenausschnitt:



Objekt: Bäume Siedlung

Objektnummer: B88 Flurname: Bruggmatt

Parzellen Nr.:

Objekttyp: Einzelbaum Baumgruppe Baumreihe
 Doppelreihe Parkbäume

Baumart: Amerikanischer Geweihbaum ?

Relevanz: Biodiversität Siedlungsgestaltung

Vitalität: gesund leicht geschwächt stark geschwächt tot

Bearbeitung durch: ph Datum Bearbeitung: 09.05.2022

Anzahl Bäume: 5

Stammumfang in cm: 80 cm

Alterskategorie: Jugendphase Reifephase Alterungsphase

Bedeutung: sehr wertvoll wertvoll weniger wertvoll

Kurzbeschreibung: 5 Bäume um Gebäude gegen die Strasse hin.

Foto:



Foto Nr: B88 IMG_7641

Kartenausschnitt:



Objekt: Bäume Siedlung

Objektnummer: B89
 Parzellen Nr.:
 Objekttyp: Einzelbaum Baumgruppe Baumreihe
 Doppelreihe Parkbäume
 Baumart: Spitz-Ahorn
 Relevanz: Biodiversität Siedlungsgestaltung
 Vitalität: gesund leicht geschwächt stark geschwächt tot
 Bearbeitung durch: ph
 Flurname: Ettiswilerstrasse
 Koordinaten (bei Bedarf):
 Anzahl Bäume: 9
 Stammumfang in cm: 75-110
 Alterskategorie: Jugendphase Reifephase Alterungsphase
 Bedeutung: sehr wertvoll wertvoll weniger wertvoll
 Datum Bearbeitung: 09.05.2022

Kurzbeschreibung: Baumreihe mit kugelig geschnittenen, rotblättrigen Spitz-Ahornen.


Foto:



Foto Nr: B89 IMG_7644; B89 IMG_7646



Kartenausschnitt:



Objekt: Bäume Siedlung

Objektnummer: B90
 Flurname: Postplatz

Parzellen Nr.:

Objekttyp: Einzelbäume Baumgruppe Baumreihe
 Doppelreihe Parkbäume

Baumart: Rosskastanie (2), Platane (1)

Relevanz: Biodiversität Siedlungsgestaltung

Vitalität: gesund leicht geschwächt stark geschwächt tot

Bearbeitung durch: ph
 Datum Bearbeitung: 09.05.2022

Anzahl Bäume: 2
 Stammumfang in cm: 120-185 cm
 Alterskategorie: Jugendphase Reifephase Alterungsphase
 Bedeutung: sehr wertvoll wertvoll weniger wertvoll

Kurzbeschreibung: Zwei Rosskastaniern entlang Strasse, eine Platane beim Gartenrestaurant.
 Bäume sind stark geschnitten

Foto:



Foto Nr: B90 IMG_7647; B90 IMG_7648



Kartenausschnitt:



Objekt: Bäume Siedlung

Objektnummer: B91
Parzellen Nr.:
Objekttyp: Einzelbaum Baumgruppe Baumreihe
 Doppelreihe Parkbäume
Baumart: Feld-Ahorn
Relevanz: Biodiversität Siedlungsgestaltung
Vitalität: gesund leicht geschwächt stark geschwächt tot
Bearbeitung durch: ph

Flurname: Spittelgass
Koordinaten (bei Bedarf):
Anzahl Bäume: 1
Stammumfang in cm: 50
Alterskategorie: Jugendphase Reifephase Alterungsphase
Bedeutung: sehr wertvoll wertvoll weniger wertvoll
Datum Bearbeitung: 09.05.2022

Kurzbeschreibung: Feld-Ahorn zwischen zwei Gebäuden.

Foto:



Foto Nr: B91 IMG_7650

Kartenausschnitt:



Objekt: Bäume Siedlung

Objektnummer: B92
Flurname: Chilegass

Parzellen Nr.:
Koordinaten (bei Bedarf):

Objekttyp: Einzelbaum Baumgruppe Baumreihe
 Doppelreihe Parkbäume

Anzahl Bäume: 1

Baumart: Spitz-Ahorn
Stammumfang in cm: 95 cm

Relevanz: Biodiversität Siedlungsgestaltung
Alterskategorie: Jugendphase Reifephase Alterungsphase

Vitalität: gesund leicht geschwächt stark geschwächt tot
Bedeutung: sehr wertvoll wertvoll weniger wertvoll

Bearbeitung durch: ph
Datum Bearbeitung: 09.05.2022

Kurzbeschreibung: Ein prägender Spitz-Ahorn innerhalb Wiesenfläche.

Foto:



Foto Nr: B92 IMG_7651

Kartenausschnitt:



Objekt: Bäume Siedlung

Objektnummer: B93 Flurname: Leueplatz

Parzellen Nr.: Koordinaten (bei Bedarf):

Objekttyp: Einzelbaum Baumgruppe Baumreihe
 Doppelreihe Parkbäume

Baumart: Linde Anzahl Bäume: 1

Relevanz: Biodiversität Siedlungsgestaltung Stammumfang in cm: 370 cm

Vitalität: gesund leicht geschwächt stark geschwächt tot Alterskategorie: Jugendphase Reifephase Alterungsphase

Bearbeitung durch: ph Bedeutung: sehr wertvoll wertvoll weniger wertvoll

Datum Bearbeitung: 09.05.2022

Kurzbeschreibung: Eine markante, prägende Linde innerhalb Siedlung; Baum wurde stark zurückgeschnitten.

Foto:

Foto Nr: B93 IMG_7652



Kartenausschnitt:



Objekt: Bäume Siedlung

Objektnummer: B94
Parzellen Nr.:
Objekttyp: Einzelbaum Baumgruppe Baumreihe
 Doppelreihe Parkbäume

Baumart: Feld-Ahorn
Relevanz: Biodiversität Siedlungsgestaltung
Vitalität: gesund leicht geschwächt stark geschwächt tot

Bearbeitung durch: ph
Flurname: Müliggass
Koordinaten (bei Bedarf):
Anzahl Bäume: 1
Stammumfang in cm: 80 cm
Alterskategorie: Jugendphase Reifephase Alterungsphase
Bedeutung: sehr wertvoll wertvoll weniger wertvoll
Datum Bearbeitung: 09.05.2022

Kurzbeschreibung: Feld-Ahorn im Bereich Parkfeld bei Kirche; Baum wurde leicht geschnitten.

Foto:



Foto Nr: B94 IMG_7654

Kartenausschnitt:



Objekt: Bäume Siedlung

Objektnummer: B95
 Flurname: Mohreplatz
 Parzellen Nr.:
 Objekttyp: Einzelbäume Baumgruppe Baumreihe
 Doppelreihe Parkbäume
 Anzahl Bäume: 2
 Baumart: Rosskastanie
 Stammumfang in cm: 95 cm
 Relevanz: Biodiversität Siedlungsgestaltung
 Alterskategorie: Jugendphase Reifephase Alterungsphase
 Vitalität: gesund leicht geschwächt stark geschwächt tot
 Bedeutung: sehr wertvoll wertvoll weniger wertvoll
 Bearbeitung durch: ph
 Datum Bearbeitung: 09.05.2022

Kurzbeschreibung: Zwei geschnittene Rosskastanie in Rabatte entlang Strasse.

Foto:

Foto Nr: B95 IMG_7655



Kartenausschnitt:



Objekt: Bäume Siedlung

Objektnummer: B96
Flurname: Bleiki
Parzellen Nr.:
Objekttyp: Einzelbaum Baumgruppe Baumreihe
 Doppelreihe Parkbäume
Baumart: Birnenbaum
Stammumfang in cm: 170 cm
Relevanz: Biodiversität Siedlungsgestaltung
Alterskategorie: Jugendphase Reifephase Alterungsphase
Vitalität: gesund leicht geschwächt stark geschwächt
 tot
Bedeutung: sehr wertvoll wertvoll weniger wertvoll
Bearbeitung durch: ph
Datum Bearbeitung: 09.05.2022

Kurzbeschreibung: Ein stark geschnittener, alter Birnenbaum innerhalb Siedlungsfläche.

Foto:



Foto Nr: B96 IMG_7656

Kartenausschnitt:



Objekt: Bäume Siedlung

Objektnummer: B97
 Flurname: Vorstadt

Parzellen Nr.:
 Koordinaten (bei Bedarf):

Objekttyp: Einzelbaum Baumgruppe Baumreihe
 Doppelreihe Parkbäume

Baumart: Feld-Ahorn
 Stammumfang in cm: 45-80 cm

Relevanz: Biodiversität Siedlungsgestaltung
 Alterskategorie: Jugendphase Reifephase Alterungsphase

Vitalität: gesund leicht geschwächt stark geschwächt tot
 Bedeutung: sehr wertvoll wertvoll weniger wertvoll

Bearbeitung durch: ph
 Datum Bearbeitung: 09.05.2022

Kurzbeschreibung: Baumreihe entlang Strasse

Foto:



Foto Nr: B97 IMG_7657; B97 IMG_7660



Kartenausschnitt:



Objekt: Bäume Siedlung

Objektnummer: B98 Flurname: Vorstadt

Parzellen Nr.: Koordinaten (bei Bedarf):

Objekttyp: Einzelbaum Baumgruppe Baumreihe
 Doppelreihe Parkbäume

Baumart: Linde Anzahl Bäume: 1

Relevanz: Biodiversität Siedlungsgestaltung Alterskategorie: Jugendphase Reifephase Alterungsphase

Vitalität: gesund leicht geschwächt stark geschwächt tot Bedeutung: sehr wertvoll wertvoll weniger wertvoll

Bearbeitung durch: ph Datum Bearbeitung: 09.05.2022

Kurzbeschreibung: Eine markante, prägende, hochgewachsene Linde innerhalb Privatgarten entlang Strasse.

Foto:



Foto Nr:



Kartenausschnitt:



Objekt: Bäume Siedlung

Objektnummer: B99
Flurname: I de Sänti
Parzellen Nr.:
Objekttyp: Einzelbaum Baumgruppe Baumreihe
 Doppelreihe Parkbäume
Baumart: Hängebirke
Stammumfang in cm: 110 cm
Relevanz: Biodiversität Siedlungsgestaltung
Alterskategorie: Jugendphase Reifephase Alterungsphase
Vitalität: gesund leicht geschwächt stark geschwächt tot
Bedeutung: sehr wertvoll wertvoll weniger wertvoll
Bearbeitung durch: ph
Datum Bearbeitung: 09.05.2022

Kurzbeschreibung: Eine Hänge-Birke am Parzellenrand, im Übergang zu einer Wiese

Foto:



Foto Nr: B99 IMG_7663

Kartenausschnitt:



Objekt: Bäume Siedlung

Objektnummer: B100 Flurname: Bleiki
 Parzellen Nr.: Koordinaten (bei Bedarf):
 Objekttyp: Einzelbaum Baumgruppe Baumreihe
 Doppelreihe Parkbäume
 Anzahl Bäume: 1
 Baumart: Hängebirke Stammumfang in cm: 180
 Relevanz: Biodiversität Siedlungsgestaltung Alterskategorie: Jugendphase Reifephase Alterungsphase
 Vitalität: gesund leicht geschwächt stark geschwächt tot Bedeutung: sehr wertvoll wertvoll weniger wertvoll
 Bearbeitung durch: ph Datum Bearbeitung: 10.05.2022

Kurzbeschreibung: Eine markante Hängebirke bei Wohnhaus

Foto:



Foto Nr: B100 IMG_7676

Kartenausschnitt:



Objekt: Bäume Siedlung

Objektnummer: B101

Flurname: Sonnmatt

Parzellen Nr.:

Koordinaten (bei Bedarf):

Objekttyp: Einzelbaum Baumgruppe Baumreihe
 Doppelreihe Parkbäume

Anzahl Bäume: 7

Baumart: Amerikanischer Amberbaum

Stammumfang in cm: 45

Relevanz: Biodiversität Siedlungsgestaltung

Alterskategorie: Jugendphase Reifephase Alterungsphase

Vitalität: gesund leicht geschwächt stark geschwächt tot

Bedeutung: sehr wertvoll wertvoll weniger wertvoll

Bearbeitung durch: ph

Datum Bearbeitung: 10.05.2022

Kurzbeschreibung: Baumreihe in wiese entlang Strasse.

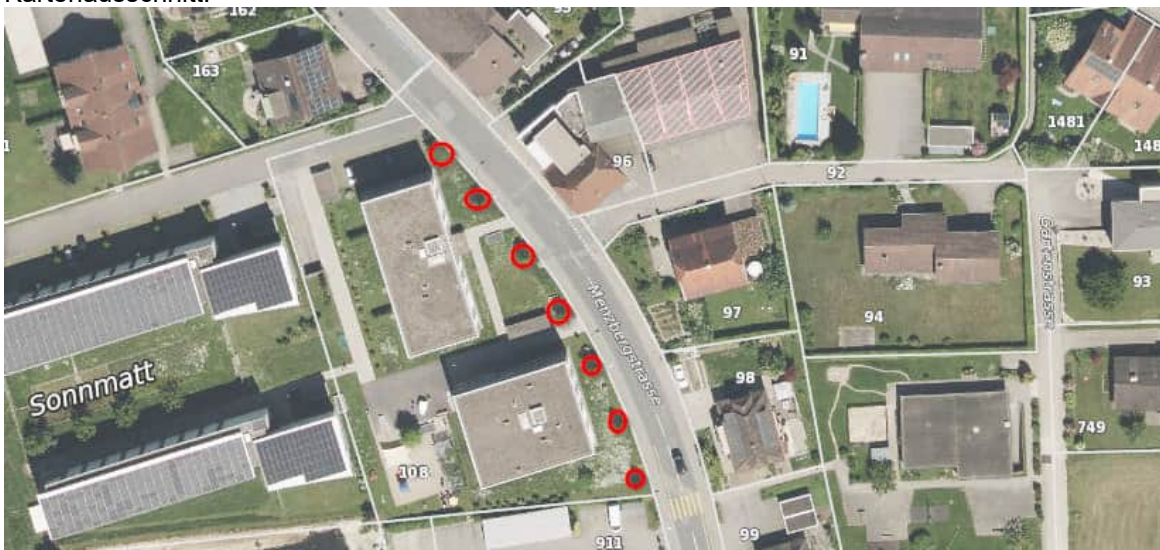
Foto:



Foto Nr: B101 IMG_7677; B101 IMG_7678



Kartenausschnitt:



Objekt: Bäume Siedlung

Objektnummer: B102 Flurname: Baumgärtli
Parzellen Nr.: Koordinaten (bei Bedarf):
Objekttyp: Einzelbaum Baumgruppe Baumreihe
 Doppelreihe Parkbäume
Baumart: Spitz-Ahorn Stammumfang in cm: 45-80
Relevanz: Biodiversität Siedlungsgestaltung Alterskategorie: Jugendphase Reifephase Alterungsphase
Vitalität: gesund leicht geschwächt stark geschwächt tot Bedeutung: sehr wertvoll wertvoll weniger wertvoll
Bearbeitung durch: ph Datum Bearbeitung: 10.05.2022

Kurzbeschreibung: Vier eng stehende Spitz-Ahorne in einer Reihe innerhalb Wiesenstreifen.

Foto:



Foto Nr: B102 IMG_7683

Kartenausschnitt:



Objekt: Bäume Siedlung

Objektnummer: B103

Flurname: Baumgärtli

Parzellen Nr.:

Koordinaten (bei Bedarf):

Objekttyp: Einzelbaum Baumgruppe Baumreihe
 Doppelreihe Parkbäume

Anzahl Bäume: 6

Baumart: Spitz-Ahorn

Stammumfang in cm: 30 cm

Relevanz: Biodiversität Siedlungsgestaltung

Alterskategorie: Jugendphase Reifephase Alterungsphase

Vitalität: gesund leicht geschwächt stark geschwächt tot

Bedeutung: sehr wertvoll wertvoll weniger wertvoll

Bearbeitung durch: ph

Datum Bearbeitung: 10.05.2022

Kurzbeschreibung: Baumreihe mit Jungbäumen in Wohnstrasse.

Foto:



Foto Nr: B103 IMG_7684; B103 IMG_7685



Kartenausschnitt:



Objekt: Bäume Siedlung

Objektnummer: B104 Flurname: Baumgärtli

Parzellen Nr.: Koordinaten (bei Bedarf):

Objekttyp: Einzelbaum Baumgruppe Baumreihe
 Doppelreihe Parkbäume

Baumart: Anzahl Bäume: 1

Baumart: Stammumfang in cm: 45 cm

Relevanz: Biodiversität Siedlungsgestaltung Alterskategorie: Jugendphase Reifephase Alterungsphase

Vitalität: gesund leicht geschwächt stark geschwächt tot Bedeutung: sehr wertvoll wertvoll weniger wertvoll

Bearbeitung durch: ph Datum Bearbeitung: 10.05.2022

Kurzbeschreibung: Ein junger Feld-Ahorn in Rasenfläche; Baum nicht schneiden; Zukunftsbaum.

Foto:



Foto Nr: B104 IMG_7689

Kartenausschnitt:



Objekt: Bäume Siedlung

Objektnummer: B105
Parzellen Nr.:
Objekttyp: Einzelbäume Baumgruppe Baumreihe
 Doppelreihe Parkbäume
Baumart: Eichen
Relevanz: Biodiversität Siedlungsgestaltung
Vitalität: gesund leicht geschwächt stark geschwächt tot
Bearbeitung durch: ph

Flurname: Baumgärtli
Koordinaten (bei Bedarf):
Anzahl Bäume: 2
Stammumfang in cm: 80-95 cm
Alterskategorie: Jugendphase Reifephase Alterungsphase
Bedeutung: sehr wertvoll wertvoll weniger wertvoll
Datum Bearbeitung: 10.05.2022

Kurzbeschreibung: Zwei Eichen in Rasenfläche vor Wohnhaus. Bäume wachsen lassen.

Foto:



Foto Nr: B105 IMG_7692

Kartenausschnitt:



Objekt: Bäume Siedlung

Objektnummer: B106 Flurname: Tälebach

Parzellen Nr.: Koordinaten (bei Bedarf):

Objekttyp: Einzelbaum Baumgruppe Baumreihe
 Doppelreihe Parkbäume

Baumart: Berg-Ahorn Anzahl Bäume: 1

Stammumfang in cm: 95 cm

Relevanz: Biodiversität Siedlungsgestaltung Alterskategorie: Jugendphase Reifephase Alterungsphase

Vitalität: gesund leicht geschwächt stark geschwächt tot Bedeutung: sehr wertvoll wertvoll weniger wertvoll

Bearbeitung durch: ph Datum Bearbeitung: 10.05.2022

Kurzbeschreibung: Ein markanter Berg-Ahorn am Quartierrand.

Foto:



Foto Nr: B106 IMG_8371

Kartenausschnitt:



Objekt: Bäume Siedlung

Objektnummer: B107
Parzellen Nr.:
Objekttyp: Einzelbäume Baumgruppe Baumreihe
 Doppelreihe Parkbäume
Baumart: Hängebirke
Relevanz: Biodiversität Siedlungsgestaltung
Vitalität: gesund leicht geschwächt stark geschwächt tot
Bearbeitung durch: ph

Flurname: Tälebach
Koordinaten (bei Bedarf):
Anzahl Bäume: 2
Stammumfang in cm: 110-140 cm
Alterskategorie: Jugendphase Reifephase Alterungsphase
Bedeutung: sehr wertvoll wertvoll weniger wertvoll
Datum Bearbeitung: 10.05.2022

Kurzbeschreibung: Zwei Hängebirken innerhalb Rasenfläche.

Foto:



Foto Nr: B107 IMG_7702

Kartenausschnitt:



Objekt: Bäume Siedlung

Objektnummer: B108

Flurname: Weiermatt

Parzellen Nr.:

Koordinaten (bei Bedarf):

Objekttyp: Einzelbaum Baumgruppe Baumreihe
 Doppelreihe Parkbäume

Anzahl Bäume: 3

Baumart: Platane

Stammumfang in cm: 90 cm

Relevanz: Biodiversität Siedlungsgestaltung

Alterskategorie: Jugendphase Reifephase Alterungsphase

Vitalität: gesund leicht geschwächt stark geschwächt tot

Bedeutung: sehr wertvoll wertvoll weniger wertvoll

Bearbeitung durch: ph

Datum Bearbeitung: 10.05.2022

Kurzbeschreibung: Drei Platanen entlang Strasse.

Foto:

Foto Nr: B108 IMG_7703



Kartenausschnitt:



Objekt: Bäume Siedlung

Objektnummer: B109

Flurname: Bleikimatt

Parzellen Nr.:

Koordinaten (bei Bedarf):

Objekttyp: Einzelbaum Baumgruppe Baumreihe
 Doppelreihe Parkbäume

Anzahl Bäume: 1

Baumart: Linde

Stammumfang in cm: 155

Relevanz: Biodiversität Siedlungsgestaltung

Alterskategorie: Jugendphase Reifephase Alterungsphase

Vitalität: gesund leicht geschwächt stark geschwächt tot

Bedeutung: sehr wertvoll wertvoll weniger wertvoll

Bearbeitung durch: ph

Datum Bearbeitung: 10.05.2022

Kurzbeschreibung: Eine markante Linde in Baumgruppe entlang Strasse.

Foto:

Foto Nr: B109 IMG_7704



Kartenausschnitt:



Objekt: Bäume Siedlung

Objektnummer: B110 Flurname: Bleikimatt

Parzellen Nr.: Koordinaten (bei Bedarf):

Objekttyp: Einzelbäume Baumgruppe Baumreihe
 Doppelreihe Parkbäume

Baumart: Linde Anzahl Bäume: 2

Relevanz: Biodiversität Siedlungsgestaltung Alterskategorie: Jugendphase Reifephase Alterungsphase

Vitalität: gesund leicht geschwächt stark geschwächt
 tot Bedeutung: sehr wertvoll wertvoll weniger wertvoll

Bearbeitung durch: ph Datum Bearbeitung: 10.05.2022

Kurzbeschreibung: Zwei hochgewachsene, prägende Linden bei ehemaliger Scheunenauffahrt. Der westliche Baum ist abgestorben (Stockausschläge vorhanden).

Foto:



Foto Nr: B110 IMG_7706

Kartenausschnitt:



Objekt: Bäume Siedlung

Objektnummer: B111 Flurname: Halde
Parzellen Nr.: Koordinaten (bei Bedarf):
Objekttyp: Einzelbaum Baumgruppe Baumreihe
 Doppelreihe Parkbäume
Baumart: Berg-Ahorn Stammumfang in cm: 170 cm
Relevanz: Biodiversität Siedlungsgestaltung Alterskategorie: Jugendphase Reifephase Alterungsphase
Vitalität: gesund leicht geschwächt stark geschwächt tot Bedeutung: sehr wertvoll wertvoll weniger wertvoll
Bearbeitung durch: ph Datum Bearbeitung: 30.05.2022

Kurzbeschreibung: Ein Berg-Ahorn im Grenzbereich von drei Parzellen innerhalb Wohnquartier.

Foto:

Foto Nr: B111 IMG_8370



Kartenausschnitt:



Objekt: Bäume Siedlung

Objektnummer: B112
 Parzellen Nr.:
 Objekttyp: Einzelbaum Baumgruppe Baumreihe
 Doppelreihe Parkbäume
 Baumart: Linde, Berg-Ahorn, Kirsche
 Relevanz: Biodiversität Siedlungsgestaltung
 Vitalität: gesund leicht geschwächt stark geschwächt tot
 Bearbeitung durch: ph
 Flurname: Bleikimatt
 Koordinaten (bei Bedarf):
 Anzahl Bäume: 5
 Stammumfang in cm: 60-220 cm
 Alterskategorie: Jugendphase Reifephase Alterungsphase
 Bedeutung: sehr wertvoll wertvoll weniger wertvoll
 Datum Bearbeitung: 10.05.2022

Kurzbeschreibung: Baumreihe am Hangfuss von Grünzone mit Linde als prägender Baum (südlichster Baum).

Foto:



Foto Nr: B112 IMG_7713; B112 IMG_7715



Kartenausschnitt:



Objekt: Bäume Siedlung

Objektnummer: B113
Parzellen Nr.:
Objekttyp: Einzelbaum Baumgruppe Baumreihe
 Doppelreihe Parkbäume
Baumart: Linde
Relevanz: Biodiversität Siedlungsgestaltung
Vitalität: gesund leicht geschwächt stark geschwächt tot
Bearbeitung durch: ph

Flurname: Under Chachtare
Koordinaten (bei Bedarf):
Anzahl Bäume: 1
Stammumfang in cm: 170 cm
Alterskategorie: Jugendphase Reifephase Alterungsphase
Bedeutung: sehr wertvoll wertvoll weniger wertvoll
Datum Bearbeitung: 10.05.2022


Kurzbeschreibung: Eine prägende Linde entlang Strasse, am oberen Rand der Weide (Grünzone).

Foto:



Foto Nr: B113 IMG_7710

Kartenausschnitt:



Objekt: Bäume Siedlung

Objektnummer: B114 Flurname: Vorderi Bünthe

Parzellen Nr.: Koordinaten (bei Bedarf):

Objekttyp: Einzelbaum Baumgruppe Baumreihe
 Doppelreihe Parkbäume

Baumart: Rosskastanien Anzahl Bäume: 8

Relevanz: Biodiversität Siedlungsgestaltung Stammumfang in cm: 80-95 cm

Vitalität: gesund leicht geschwächt stark geschwächt tot Alterskategorie: Jugendphase Reifephase Alterungsphase

Bedeutung: sehr wertvoll wertvoll weniger wertvoll

Bearbeitung durch: ph Datum Bearbeitung: 10.05.2022

Kurzbeschreibung: Rosskastanien im Bereich der Parkplätze.

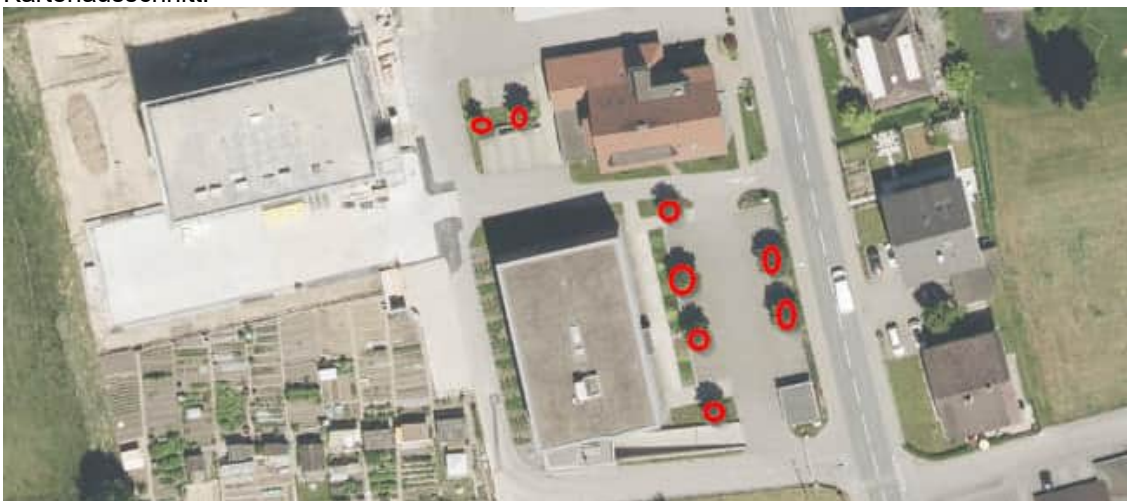
Foto:



Foto Nr: B114 IMG_7714; B115 IMG_7717



Kartenausschnitt:



Objekt: Bäume Siedlung

Objektnummer: B115

Flurname: Halde

Parzellen Nr.:

Koordinaten (bei Bedarf):

Objekttyp: Einzelbaum Baumgruppe Baumreihe
 Doppelreihe Parkbäume

Anzahl Bäume: 1

Baumart: Linde

Stammumfang in cm: 390

Relevanz: Biodiversität Siedlungsgestaltung

Alterskategorie: Jugendphase Reifephase Alterungsphase

Vitalität: gesund leicht geschwächt stark geschwächt tot

Bedeutung: sehr wertvoll wertvoll weniger wertvoll

Bearbeitung durch: ph

Datum Bearbeitung: 10.05.2022

Kurzbeschreibung:

Foto:




Foto Nr: B115 IMG_7955; B115 IMG_7956



Kartenausschnitt:



Objekt: Bäume Siedlung

Objektnummer: B116
 Parzellen Nr.:
 Objekttyp: Einzelbaum Baumgruppe Baumreihe
 Doppelreihe Parkbäume
 Baumart: Rosskastanie (7), Vogel-Beere
 Relevanz: Biodiversität Siedlungsgestaltung
 Vitalität: gesund leicht geschwächt stark geschwächt tot
 Bearbeitung durch: ph
 Flurname: Schlossfeld
 Koordinaten (bei Bedarf):
 Anzahl Bäume: 8
 Stammumfang in cm: 30-95 cm
 Alterskategorie: Jugendphase Reifephase Alterungsphase
 Bedeutung: sehr wertvoll wertvoll weniger wertvoll
 Datum Bearbeitung: 10.05.2022

Kurzbeschreibung: Baumreihe aus geschnittenen Rosskastanien beim Parkplatz vor Schulhaus; in der Wiese im Osten wurde eine Vogel-Beere neu gepflanzt. Bäume nicht schneiden.

Foto:



Foto Nr: B116 IMG_7729; B116 IMG_7730



Kartenausschnitt:



Objekt: Bäume Siedlung

Objektnummer: B117
 Parzellen Nr.:
 Objekttyp: Einzelbaum Baumgruppe Baumreihe
 Doppelreihe Parkbäume
 Baumart: Diverse
 Relevanz: Biodiversität Siedlungsgestaltung
 Vitalität: gesund leicht geschwächt stark geschwächt tot
 Bearbeitung durch: ph
 Flurname: Schlossfeld
 Koordinaten (bei Bedarf):
 Anzahl Bäume: ca. 30
 Stammumfang in cm: 15-200 cm
 Alterskategorie: Jugendphase Reifephase Alterungsphase
 Bedeutung: sehr wertvoll wertvoll weniger wertvoll
 Datum Bearbeitung: 10.05.2022

Kurzbeschreibung: Baumreihe mit diversen Arten (Hainbuche, Wald-Föhren, Nussbaum, Säuleneiche, Eiche Pappel); junge und alte Bäume vertreten; sehr viele wertvolle Kleinstrukturen vorhanden im Osten bereichert ein wertvoller Hang das Gefüge (Grünzone); ökologisch wertvolle Bäume als Zukunftsbäume fördern. Im Norden im Kleingehölz übergend.

Foto:



Foto Nr:



Kartenausschnitt:



Objekt: Bäume Siedlung

Objektnummer: B118 Flurname: Schlossfeld

Parzellen Nr.:

Objekttyp: Einzelbäume Baumgruppen Baumreihe
 Doppelreihe Parkbäume

Baumart: Diverse

Relevanz: Biodiversität Siedlungsgestaltung

Vitalität: gesund leicht geschwächt stark geschwächt tot

Bearbeitung durch: ph Datum Bearbeitung: 10.05.2022

Anzahl Bäume: mind. 16

Koordinaten (bei Bedarf):

Stammumfang in cm: 15-190

Alterskategorie: Jugendphase Reifephase Alterungsphase

Bedeutung: sehr wertvoll wertvoll weniger wertvoll

Kurzbeschreibung: Diverse Bäume (Einzelbäume, Baumgruppen, Baumreihen) innerhalb Schulhausanlage; (Spitz-Ahorn, Berg-Ahorn, Eiche, Hängebirke, Rosskastanie, Linde, Nussbaum, Vogelbeere; daneben noch weitere Nicht-Einheimische Arten. Zusätzlich diverse Hecken und Heckenfragmente vorhanden.

Foto:



Foto Nr: B118 IMG_7746; B118 IMG_7751



Kartenausschnitt:



Objekt: Bäume Siedlung

Objektnummer: B119 Flurname: Guon
Parzellen Nr.: Koordinaten (bei Bedarf):
Objekttyp: Einzelbaum Baumgruppe Baumreihe
 Doppelreihe Parkbäume
Baumart: Purpur-Erlen ? Stammumfang in cm: 80-110 cm
Relevanz: Biodiversität Siedlungsgestaltung Alterskategorie: Jugendphase Reifephase Alterungsphase
Vitalität: gesund leicht geschwächt stark geschwächt tot Bedeutung: sehr wertvoll wertvoll weniger wertvoll
Bearbeitung durch: ph Datum Bearbeitung: 10.05.2022

Kurzbeschreibung: Baumreihen entlang Wohnstrasse; Bäume werde regelmässig geschnitten.

Foto:



Foto Nr: B119 IMG_7757; B119 IMG_7764



Kartenausschnitt:



Objekt: Bäume Siedlung

Objektnummer: B120 Flurname: Geissburg

Parzellen Nr.: Koordinaten (bei Bedarf):

Objekttyp: Einzelbaum Baumgruppe Baumreihe
 Doppelreihe Parkbäume

Baumart: Linde Anzahl Bäume: 1

Stammumfang in cm: 150 cm

Relevanz: Biodiversität Siedlungsgestaltung Alterskategorie: Jugendphase Reifephase Alterungsphase

Vitalität: gesund leicht geschwächt stark geschwächt tot Bedeutung: sehr wertvoll wertvoll weniger wertvoll

Bearbeitung durch: ph Datum Bearbeitung: 10.05.2022

Kurzbeschreibung: Eine Linde (geschnitten und Baumhaus) an Strassenecke; weitere Bäume angrenzend.

Foto:



Foto Nr: B120 IMG_7766

Kartenausschnitt:



Objekt: Bäume Siedlung

Objektnummer: B121

Flurname: Schlossfeld

Parzellen Nr.:

Koordinaten (bei Bedarf):

Objekttyp: Einzelbaum Baumgruppe Baumreihe
 Doppelreihe Parkbäume

Anzahl Bäume: 14

Baumart: Spitz-Ahorn

Stammumfang in cm: 30-95 cm

Relevanz: Biodiversität Siedlungsgestaltung

Alterskategorie: Jugendphase Reifephase Alterungsphase

Vitalität: gesund leicht geschwächt stark geschwächt tot

Bedeutung: sehr wertvoll wertvoll weniger wertvoll

Bearbeitung durch: ph

Datum Bearbeitung: 10.05.2022

Kurzbeschreibung: Kugelförmige Spitz-ahorne in Baumreihen im Böschungsbereich angeordnet

Foto:



Foto Nr: B121 IMG_7767; B121 IMG_7768



Kartenausschnitt:



Objekt: Bäume Siedlung

Objektnummer: B122 Flurname: Schlossfeld

Parzellen Nr.:

Objekttyp: Einzelbaum Baumgruppe Baumreihe
 Doppelreihe Parkbäume

Baumart:

Relevanz: Biodiversität Siedlungsgestaltung

Alterskategorie: Jugendphase Reifephase Alterungsphase

Vitalität: gesund leicht geschwächt stark geschwächt tot

Bedeutung: sehr wertvoll wertvoll weniger wertvoll

Bearbeitung durch: ph Datum Bearbeitung: 10.05.2022

Kurzbeschreibung: Baumreihen aus Feld-Ahorn bei Schulhaus und Sportanlage.

Foto:



Foto Nr: B122 IMG_7770; B122 IMG_7771



Kartenausschnitt:



Objekt: Bäume Siedlung

Objektnummer: B123 Flurname: Schlossfeld

Parzellen Nr.: Koordinaten (bei Bedarf):

Objekttyp: Einzelbäume Baumgruppe Baumreihe
 Doppelreihe Parkbäume

Baumart: Hainbuche (südlich),
Flatter-Ulme ? (nördlich)

Anzahl Bäume: 2

Stammumfang in cm: 95 cm

Relevanz: Biodiversität Siedlungsgestaltung

Alterskategorie: Jugendphase Reifephase Alterungsphase

Vitalität: gesund leicht geschwächt stark geschwächt tot

Bedeutung: sehr wertvoll wertvoll weniger wertvoll

Bearbeitung durch: ph Datum Bearbeitung: 10.05.2022

Kurzbeschreibung: Zwei einzelne Linden bei Sitzgelegenheiten innerhalb Wiese. Bäume nicht mehr schneiden.

Foto:



Foto Nr: B123 IMG_7772

Kartenausschnitt:



Objekt: Bäume Siedlung

Objektnummer: B124
 Parzellen Nr.:
 Objekttyp: Einzelbäume Baumgruppe Baumreihe
 Doppelreihe Parkbäume
 Baumart: Diverse
 Relevanz: Biodiversität Siedlungsgestaltung
 Vitalität: gesund leicht geschwächt stark geschwächt tot
 Bearbeitung durch: ph
 Flurname: Schlossfeld
 Koordinaten (bei Bedarf):
 Anzahl Bäume: 9
 Stammumfang in cm: 15-140 cm
 Alterskategorie: Jugendphase Reifephase Alterungsphase
 Bedeutung: sehr wertvoll wertvoll weniger wertvoll
 Datum Bearbeitung: 10.05.2022

Kurzbeschreibung: Diverse versetzt angeordnete Bäume entlang Fussweg innerhalb Sportanlage.
 (Spitz-Ahorn, Linde, Hainbuche, Feld-Ahorn, Eiche)
 Bäume wachsen lassen, nicht schneiden. Verschiedene Kleinstrukturen und
 Heckenelemente in unmittelbarer Nähe.

Foto:



Foto Nr: B124 IMG_7775; B124 IMG_7777



Kartenausschnitt:



Objekt: Bäume Siedlung

Objektnummer: B125 Flurname: Schlossrain
Parzellen Nr.:
Objekttyp: Einzelbaum Baumgruppe Baumreihe
 Doppelreihe Parkbäume
Baumart: Spitz-Ahorn (18), Berg-Ahorn (4)
Relevanz: Biodiversität Siedlungsgestaltung
Vitalität: gesund leicht geschwächt stark geschwächt tot
Bedeutung: sehr wertvoll wertvoll weniger wertvoll
Anzahl Bäume: 22
Stammumfang in cm: 45-155 cm
Alterskategorie: Jugendphase Reifephase Alterungsphase
Datum Bearbeitung: 10.05.2022
Bearbeitung durch: ph

Kurzbeschreibung: Baumreihe mit geschnittenen Bäumen innerhalb Schulhausanlage.

Foto:



Foto Nr: B125 IMG_7781; B125 IMG_7782



Kartenausschnitt:



Objekt: Bäume Siedlung

Objektnummer: 126
Flurname: Hauptgasse
Parzellen Nr.:
Objekttyp: Einzelbaum Baumgruppe Baumreihe
 Doppelreihe Parkbäume
Baumart: Hainbuche
Stammumfang in cm: 170 cm
Relevanz: Biodiversität Siedlungsgestaltung
Alterskategorie: Jugendphase Reifephase Alterungsphase
Vitalität: gesund leicht geschwächt stark geschwächt tot
Bedeutung: sehr wertvoll wertvoll weniger wertvoll
Bearbeitung durch: ph
Datum Bearbeitung: 12.05.2022

Kurzbeschreibung: Eine markante Hainbuche innerhalb Privatgarten.

Foto:



Foto Nr: B126 IMG_7811

Kartenausschnitt:



Objekt: Bäume Siedlung

Objektnummer: B127
Flurname: Hauptgasse
Parzellen Nr.:
Objekttyp: Einzelbaum Baumgruppe Baumreihe
 Doppelreihe Parkbäume
Baumart: Platane
Relevanz: Biodiversität Siedlungsgestaltung
Vitalität: gesund leicht geschwächt stark geschwächt tot
Bedeutung: sehr wertvoll wertvoll weniger wertvoll
Bearbeitung durch: ph
Datum Bearbeitung: 12.05.2022

Kurzbeschreibung: Eine Platane bei Parkplatz und Gartenrestaurant

Foto:



Foto Nr: B127 IMG_7812

Kartenausschnitt:



Objekt: Bäume Siedlung

Objektnummer: B128 Flurname: Zähnteplatz
Parzellen Nr.: Koordinaten (bei Bedarf):
Objekttyp: Einzelbaum Baumgruppe Baumreihe
 Doppelreihe Parkbäume
Baumart: Baumhasel Stammumfang in cm: 80-110 cm
Relevanz: Biodiversität Siedlungsgestaltung Alterskategorie: Jugendphase Reifephase Alterungsphase
Vitalität: gesund leicht geschwächt stark geschwächt tot Bedeutung: sehr wertvoll wertvoll weniger wertvoll
Bearbeitung durch: ph Datum Bearbeitung: 12.05.2022

Kurzbeschreibung: Baumreihen innerhalb Wiesenstreifen bei Parkplatz; im Süden übergehend in Heckenelement.

Foto:



Foto Nr: B128 IMG_7813; B128 IMG_7815



Kartenausschnitt:



Objekt: Bäume Siedlung

Objektnummer: 129 Flurname: Stadtmüli
Parzellen Nr.:
Objekttyp: Einzelbaum Baumgruppe Baumreihe
 Doppelreihe Parkbäume
Baumart: Linde
Relevanz: Biodiversität Siedlungsgestaltung
Vitalität: gesund leicht geschwächt stark geschwächt tot
Bedeutung: sehr wertvoll wertvoll weniger wertvoll
Bearbeitung durch: ph Datum Bearbeitung: 12.05.2022

Kurzbeschreibung: Eine Linde als Zukunftsbaum innerhalb einer Wiese.

Foto:



Foto Nr: B129 IMG_7818

Kartenausschnitt:



Objekt: Bäume Siedlung

Objektnummer: B130
Parzellen Nr.:
Objekttyp: Einzelbaum Baumgruppe Baumreihe
 Doppelreihe Parkbäume

Baumart: Linde
Relevanz: Biodiversität Siedlungsgestaltung
Vitalität: gesund leicht geschwächt stark geschwächt tot

Bearbeitung durch: ph
Datum Bearbeitung: 12.05.2022

Flurname: Schlossfeld
Koordinaten (bei Bedarf):
Anzahl Bäume: 1
Stammumfang in cm: 280 cm
Alterskategorie: Jugendphase Reifephase Alterungsphase
Bedeutung: sehr wertvoll wertvoll weniger wertvoll

Kurzbeschreibung: Eine mächtige und prägende Linde bei HPS.

Foto:



Foto Nr: B130 IMG_7822

Kartenausschnitt:



Objekt: Bäume Siedlung

Objektnummer: B131
 Parzellen Nr.:
 Objekttyp: Einzelbaum Baumgruppe Baumreihe
 Doppelreihe Parkbäume
 Baumart: Linde, Hängebirken (3)
 Relevanz: Biodiversität Siedlungsgestaltung
 Vitalität: gesund leicht geschwächt stark geschwächt tot
 Bearbeitung durch: ph
 Flurname: Schlossfel
 Koordinaten (bei Bedarf):
 Anzahl Bäume: 4
 Stammumfang in cm: 120 -140 cm
 Alterskategorie: Jugendphase Reifephase Alterungsphase
 Bedeutung: sehr wertvoll wertvoll weniger wertvoll
 Datum Bearbeitung: 12.05.2022

Kurzbeschreibung: Vier wertvolle Bäume entlang Strasse, am Rande einer Schafweide (Grünzone).

Foto:



Foto Nr:



Kartenausschnitt:



Objekt: Bäume Siedlung

Objektnummer: B132
 Parzellen Nr.:
 Objekttyp: Einzelbäume Baumgruppe Baumreihe
 Doppelreihe Parkbäume
 Baumart: Linde
 Relevanz: Biodiversität Siedlungsgestaltung
 Vitalität: gesund leicht geschwächt stark geschwächt tot
 Bearbeitung durch: ph
 Flurname: Schloss
 Koordinaten (bei Bedarf):
 Anzahl Bäume: 3
 Stammumfang in cm: 75-190 cm
 Alterskategorie: Jugendphase Reifephase Alterungsphase
 Bedeutung: sehr wertvoll wertvoll weniger wertvoll
 Datum Bearbeitung: 12.05.2022

Kurzbeschreibung: Drei prägende Linden im Bereich des Schlosses. Zukunftsbäume, nicht schneiden.

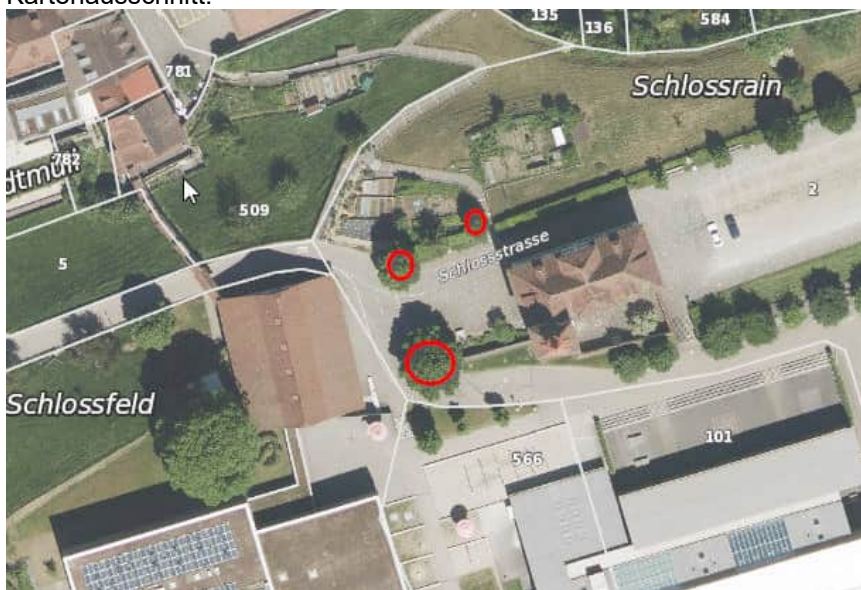
Foto:



Foto Nr: B132 IMG_7825; B132 IMG_7826



Kartenausschnitt:



Objekt: Bäume Siedlung

Objektnummer: B133 Flurname: Schlossrain

Parzellen Nr.:

Objekttyp: Einzelbaum Baumgruppe Baumreihe
 Doppelreihe Parkbäume

Baumart: Linde

Relevanz: Biodiversität Siedlungsgestaltung

Vitalität: gesund leicht geschwächt stark geschwächt tot

Bearbeitung durch: ph Datum Bearbeitung: 12.05.2022

Anzahl Bäume: 6

Stammumfang in cm: 50-110 cm

Alterskategorie: Jugendphase Reifephase Alterungsphase

Bedeutung: sehr wertvoll wertvoll weniger wertvoll

Kurzbeschreibung: Sechs prägende Linden in Wiesenstreifen entlang Hangoberkante.; ökologisch und landschaftlich sehr wertvoll; Bäume nicht schneiden.

Foto:



Foto Nr: B133 IMG_7784; B133 IMG_7828



Kartenausschnitt:



Objekt: Bäume Siedlung

Objektnummer: B134
 Parzellen Nr.:
 Objekttyp: Einzelbäume Baumgruppe Baumreihe
 Doppelreihe Parkbäume
 Baumart: Eschen
 Relevanz: Biodiversität Siedlungsgestaltung
 Vitalität: gesund leicht geschwächt stark geschwächt
 tot
 Flurname: Schlossrain
 Koordinaten (bei Bedarf):
 Anzahl Bäume: 3
 Stammumfang in cm: 170-200 cm
 Alterskategorie: Jugendphase Reifephase Alterungsphase
 Bedeutung: sehr wertvoll wertvoll weniger wertvoll
 Bearbeitung durch: ph
 Datum Bearbeitung: 12.05.2022

Kurzbeschreibung: Eschen innerhalb Schafweide und Grünzone.

Foto:



Foto Nr.:



Kartenausschnitt:



Objekt: Bäume Siedlung

Objektnummer: B135 Flurname: Schlossfeld

Parzellen Nr.:

Objekttyp: Einzelbaum Baumgruppe Baumreihe
 Doppelreihe Parkbäume

Baumart: Spitz-Ahorn

Relevanz: Biodiversität Siedlungsgestaltung

Vitalität: gesund leicht geschwächt stark geschwächt tot

Bearbeitung durch: ph

Anzahl Bäume: 10

Stammumfang in cm: 45-80 cm

Alterskategorie: Jugendphase Reifephase Alterungsphase

Bedeutung: sehr wertvoll wertvoll weniger wertvoll

Datum Bearbeitung: 12.05.2022

Kurzbeschreibung: Zehn Spitz-Ahorne in Reihe innerhalb Wiesentreifen im Bereich eines Parkplatzes.

Foto:



Foto Nr:



Kartenausschnitt:



Objekt: Bäume Siedlung

Objektnummer: B136 Flurname: Schlossfeld

Parzellen Nr.:

Objekttyp: Einzelbaum Baumgruppe Baumreihe
 Doppelreihe Parkbäume

Baumart: Linde

Relevanz: Biodiversität Siedlungsgestaltung

Vitalität: gesund leicht geschwächt stark geschwächt tot

Bearbeitung durch: ph

Anzahl Bäume: 1

Stammumfang in cm: 125 cm

Alterskategorie: Jugendphase Reifephase Alterungsphase

Bedeutung: sehr wertvoll wertvoll weniger wertvoll

Datum Bearbeitung: 12.05.2022

Kurzbeschreibung: Eine Linde auf markantem Standort innerhalb Schafweide. Zukunftsbaum. Baum nicht schneiden.


Foto:



Foto Nr:



Kartenausschnitt:



Objekt: Bäume Siedlung

Aufgehoben



Objektnummer: B137

Flurname: Geissburg

Parzellen Nr.:

Koordinaten (bei Bedarf):

Objekttyp: Einzelbaum Baumgruppe Baumreihe
 Doppelreihe Parkbäume

Anzahl Bäume: 2

Baumart: Hängebirke

Stammumfang in cm: 45-140

Relevanz: Biodiversität Siedlungsgestaltung

Alterskategorie: Jugendphase Reifephase Alterungsphase

Vitalität: gesund leicht geschwächt stark geschwächt tot

Bedeutung: sehr wertvoll wertvoll weniger wertvoll

Bearbeitung durch: ph

Datum Bearbeitung: 12.05.2022

Kurzbeschreibung: Zwei Hängebirken entlang Strasse; weitere Bäume in unmittelbarer Umgebung.

Foto:



Foto Nr:



Kartenausschnitt:



Objekt: Bäume Siedlung

Objektnummer: B138

Flurname:

Parzellen Nr.:

Koordinaten (bei Bedarf):

Objekttyp: Einzelbaum Baumgruppe Baumreihe
 Doppelreihe Parkbäume

Anzahl Bäume: 4 (plus 9 weitere)

Baumart: Eichen

Stammumfang in cm: 30-65 cm (155-400 cm)

Relevanz: Biodiversität Siedlungsgestaltung

Alterskategorie: Jugendphase Reifephase Alterungsphase

Vitalität: gesund leicht geschwächt stark geschwächt
 tot

Bedeutung: sehr wertvoll wertvoll weniger wertvoll

Bearbeitung durch: ph

Datum Bearbeitung: 12.05.2022

Kurzbeschreibung: Vier junge Eichen entlang Fussweg innerhalb des schmalen Grünstreifens (Zukunftsbäume); gegen Süden sind neun weitere alte Eichen vorhanden mit sehr hoher ökologischer Bedeutung.

Foto:



Foto Nr: B138 IMG_7856; B138 IMG_7914



Kartenausschnitt:



Objekt: Bäume Siedlung

Objektnummer: B139

Flurname: I de Öli

Parzellen Nr.:

Koordinaten (bei Bedarf):

Objekttyp: Einzelbaum Baumgruppe Baumreihe
 Doppelreihe Parkbäume

Anzahl Bäume: 1

Baumart: Linde

Stammumfang in cm: 190 cm

Relevanz: Biodiversität Siedlungsgestaltung

Alterskategorie: Jugendphase Reifephase Alterungsphase

Vitalität: gesund leicht geschwächt stark geschwächt tot

Bedeutung: sehr wertvoll wertvoll weniger wertvoll

Bearbeitung durch: ph

Datum Bearbeitung: 12.05.2022

Kurzbeschreibung: Eine Linde in Parzellenecke.

Foto:

Foto Nr: B139 IMG_7866



Kartenausschnitt:



Objekt: Bäume Siedlung

Objektnummer: B140 Flurname: Stärnematt
Parzellen Nr.: Koordinaten (bei Bedarf):
Objekttyp: Einzelbaum Baumgruppe Baumreihe
 Doppelreihe Parkbäume
Baumart: Berg-Ahorn Stammumfang in cm: 110 cm
Relevanz: Biodiversität Siedlungsgestaltung Alterskategorie: Jugendphase Reifephase Alterungsphase
Vitalität: gesund leicht geschwächt stark geschwächt tot Bedeutung: sehr wertvoll wertvoll weniger wertvoll
Bearbeitung durch: ph Datum Bearbeitung: 12.05.2022

Kurzbeschreibung: Ein zwei-stämmiger Berg-Ahorn mit Efeubewuchs.

Foto:



Foto Nr: B140 IMG_7867

Kartenausschnitt:



Objekt: Bäume Siedlung

Objektnummer: B141 Flurname: Stärenmatt

Parzellen Nr.:

Objekttyp: Einzelbaum Baumgruppe Baumreihe
 Doppelreihe Parkbäume

Baumart: Rosskastanie Stammumfang in cm: 95-140 cm

Relevanz: Biodiversität Siedlungsgestaltung

Alterskategorie: Jugendphase Reifephase Alterungsphase

Vitalität: gesund leicht geschwächt stark geschwächt tot

Bedeutung: sehr wertvoll wertvoll weniger wertvoll

Bearbeitung durch: ph Datum Bearbeitung: 12.05.2022

Kurzbeschreibung: Baumreihe aus Rosskastanien im Wiesenrand entlang Strasse. Teilweise Borkenschäden. Kugelig geschnitten.

Foto:



Foto Nr: B141 IMG_7868; B141 IMG_7869



Kartenausschnitt:



Objekt: Bäume Siedlung

Objektnummer: B142 Flurname: Stämematt

Parzellen Nr.: Koordinaten (bei Bedarf):

Objekttyp: Einzelbaum Baumgruppe Baumreihe
 Doppelreihe Parkbäume

Baumart: Rosskastanie Stammumfang in cm: 90-135 cm

Relevanz: Biodiversität Siedlungsgestaltung

Vitalität: gesund leicht geschwächt stark geschwächt tot

Bedeutung: sehr wertvoll wertvoll weniger wertvoll

Bearbeitung durch: ph Datum Bearbeitung: 12.05.2022

Kurzbeschreibung: Rosskastanien um Festhalle; vor allem Platzumrandung; teilweise Borkenschäden; kugelig geschnitten.

Foto:



Foto Nr: B142 IMG_7870; B142 IMG_7872



Kartenausschnitt:



Objekt: Bäume Siedlung

Objektnummer: B143 Flurname: Sonnrüti
Parzellen Nr.:
Objekttyp: Einzelbaum Baumgruppe Baumreihe
 Doppelreihe Parkbäume
Baumart: Ulme
Relevanz: Biodiversität Siedlungsgestaltung
Vitalität: gesund leicht geschwächt stark geschwächt tot
Bedeutung: sehr wertvoll wertvoll weniger wertvoll
Bearbeitung durch: ph Datum Bearbeitung: 12.05.2022

Kurzbeschreibung: Eine Ulme am Strassenrand; geschnitten.

Foto:



Foto Nr: B143 IMG_7877

Kartenausschnitt:



Objekt: Bäume Siedlung

Objektnummer: B144
 Parzellen Nr.:
 Objekttyp: Einzelbaum Baumgruppe Baumreihe
 Doppelreihe Parkbäume
 Baumart: Feld-Ahorn (10), Amberbaum (?)
 Relevanz: Biodiversität Siedlungsgestaltung
 Vitalität: gesund leicht geschwächt stark geschwächt tot
 Bearbeitung durch: ph
 Flurname: Im Grund
 Koordinaten (bei Bedarf):
 Anzahl Bäume: 12
 Stammumfang in cm: 80-95 cm (Amber 30 cm)
 Alterskategorie: Jugendphase Reifephase Alterungsphase
 Bedeutung: sehr wertvoll wertvoll weniger wertvoll
 Datum Bearbeitung: 12.05.2022

Kurzbeschreibung: Baumreihe im Parkplatzbereich und Quartierrand; kugelig geschnitten.

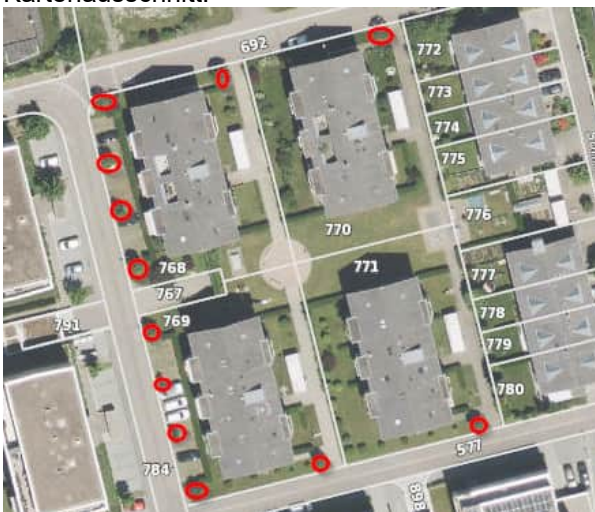
Foto:



Foto Nr: B144 IMG_7879; B144 IMG_7878



Kartenausschnitt:



Objekt: Bäume Siedlung

Objektnummer: B142
 Parzellen Nr.:
 Objekttyp: Einzelbaum Baumgruppe Baumreihe
 Doppelreihe Parkbäume
 Baumart: Spitz-Ahorn
 Relevanz: Biodiversität Siedlungsgestaltung
 Vitalität: gesund leicht geschwächt stark geschwächt tot
 Bearbeitung durch: ph
 Flurname: Müligrund
 Koordinaten (bei Bedarf):
 Anzahl Bäume: 7
 Stammumfang in cm: 30-65 cm
 Alterskategorie: Jugendphase Reifephase Alterungsphase
 Bedeutung: sehr wertvoll wertvoll weniger wertvoll
 Datum Bearbeitung: 12.05.2022

Kurzbeschreibung: Baumreihe im Parkplatzbereich und Quartierrand; kugelig geschnitten.

Foto:



Foto Nr: B145 IMG_7878; B145 IMG_7880



Kartenausschnitt:



Objekt: Bäume Siedlung

Objektnummer: B146 Flurname: Müligrund

Parzellen Nr.: Koordinaten (bei Bedarf):

Objekttyp: Einzelbaum Baumgruppe Baumreihe
 Doppelreihe Parkbäume

Baumart: Hänge-Birken (2); Linde (1) Stammumfang in cm: 90-110 cm

Relevanz: Biodiversität Siedlungsgestaltung Alterskategorie: Jugendphase Reifephase Alterungsphase

Vitalität: gesund leicht geschwächt stark geschwächt tot Bedeutung: sehr wertvoll wertvoll weniger wertvoll

Bearbeitung durch: ph Datum Bearbeitung: 12.05.2022

Kurzbeschreibung: Baumgruppe entlang Bächlein; Bäume wurden geschnitten

Foto:



Foto Nr: B146 IMG_7881; B146 IMG_7882



Kartenausschnitt:



Objekt: Bäume Siedlung

Objektnummer: B147
 Parzellen Nr.:
 Objekttyp: Einzelbaum Baumgruppe Baumreihe
 Doppelreihe Parkbäume
 Baumart: Platane
 Relevanz: Biodiversität Siedlungsgestaltung
 Vitalität: gesund leicht geschwächt stark geschwächt tot
 Bearbeitung durch: ph
 Kurzbeschreibung: Baumreihe mit Platanen innerhalb Wiesenstreifen bei Böschungsoberkante der Enziwigger; dem Ufergehölz vorgelagert.

Flurname: Schlüsselacher
 Koordinaten (bei Bedarf):
 Anzahl Bäume: 9
 Stammumfang in cm: 170-205 cm
 Alterskategorie: Jugendphase Reifephase Alterungsphase
 Bedeutung: sehr wertvoll wertvoll weniger wertvoll
 Datum Bearbeitung: 12.05.2022

Foto:



Foto Nr: B147 IMG_7886; B147 IMG_7887



Kartenausschnitt:



Objekt: Bäume Siedlung

Objektnummer: B148 Flurname: Im Grund
Parzellen Nr.:
Objekttyp: Einzelbaum Baumgruppe Baumreihe
 Doppelreihe Parkbäume
Baumart: Linde
Relevanz: Biodiversität Siedlungsgestaltung
Vitalität: gesund leicht geschwächt stark geschwächt tot
Bedeutung: sehr wertvoll wertvoll weniger wertvoll
Bearbeitung durch: ph Datum Bearbeitung: 12.05.2022

Kurzbeschreibung: Eine auffällige Linde innerhalb Privatgarten.

Foto:



Foto Nr: B148 IMG_7889

Kartenausschnitt:



Objekt: Bäume Siedlung

Objektnummer: B149
 Parzellen Nr.:
 Objekttyp: Einzelbaum Baumgruppe Baumreihe
 Doppelreihe Parkbäume
 Baumart: Rosskastanie
 Relevanz: Biodiversität Siedlungsgestaltung
 Vitalität: gesund leicht geschwächt stark geschwächt tot
 Bearbeitung durch: ph
 Flurname: Zopfmatt
 Koordinaten (bei Bedarf):
 Anzahl Bäume: 12
 Stammumfang in cm: 125-190 cm
 Alterskategorie: Jugendphase Reifephase Alterungsphase
 Bedeutung: sehr wertvoll wertvoll weniger wertvoll
 Datum Bearbeitung: 12.05.2022

Kurzbeschreibung: Baumreihe mit Rosskastanien entlang linker Böschungsoberkante der Enziwigger. Bäume sind kugelig geschnitten.

Foto:



Foto Nr: B149 IMG_7892; B149 IMG_7893



Kartenausschnitt:



Objekt: Bäume Siedlung

Objektnummer: B150
Flurname: Zopfmatt
Parzellen Nr.:
Objekttyp: Einzelbäume Baumgruppe Baumreihe
 Doppelreihe Parkbäume
Baumart: Linden (3); Hängebirke (1)
Stammumfang in cm: 110-185 cm
Relevanz: Biodiversität Siedlungsgestaltung
Alterskategorie: Jugendphase Reifephase Alterungsphase
Vitalität: gesund leicht geschwächt stark geschwächt tot
Bedeutung: sehr wertvoll wertvoll weniger wertvoll
Bearbeitung durch: ph
Datum Bearbeitung: 12.05.2022

Kurzbeschreibung: Linden und Hängebirke innerhalb Rasenstreifen um Parkplatz. Bäume nicht schneiden.

Foto:



Foto Nr: B150 IMG_7896

Kartenausschnitt:



Objekt: Bäume Siedlung

Objektnummer: B151
 Parzellen Nr.:
 Objekttyp: Einzelbäume Baumgruppe Baumreihe
 Doppelreihe Parkbäume
 Baumart: Linde
 Relevanz: Biodiversität Siedlungsgestaltung
 Vitalität: gesund leicht geschwächt stark geschwächt tot
 Bearbeitung durch: ph
 Flurname: Hinder Schwyzer matt
 Koordinaten (bei Bedarf):
 Anzahl Bäume: 3
 Stammumfang in cm: 30-80 cm
 Alterskategorie: Jugendphase Reifephase Alterungsphase
 Bedeutung: sehr wertvoll wertvoll weniger wertvoll
 Datum Bearbeitung: 12.05.2022

Kurzbeschreibung: Wertvolle junge Linden verbunden mit artenreichem Heckenelement. Bäume nicht schneiden.

Foto:



Foto Nr: B151 IMG_7916; B151 IMG_7918



Kartenausschnitt:



Objekt: Bäume Siedlung

Objektnummer: B152
Flurname: Hinder Schwyzer matt

Parzellen Nr.:
Koordinaten (bei Bedarf):

Objekttyp: Einzelbaum Baumgruppe Baumreihe
 Doppelreihe Parkbäume

Anzahl Bäume: 5

Baumart: Spitz-Ahorn
Stammumfang in cm: 60 cm

Relevanz: Biodiversität Siedlungsgestaltung
Alterskategorie: Jugendphase Reifephase Alterungsphase

Vitalität: gesund leicht geschwächt stark geschwächt tot
Bedeutung: sehr wertvoll wertvoll weniger wertvoll

Bearbeitung durch: ph
Datum Bearbeitung: 12.05.2022

Kurzbeschreibung: Spitz-Ahorne innerhalb Wiesenstreifen im Bereich des Parkplatzes.

Foto:



Foto Nr: B152 IMG_7922

Kartenausschnitt:



Objekt: Bäume Siedlung

Objektnummer: B153 Flurname: Zopfmatt
Parzellen Nr.:
Objekttyp: Einzelbaum Baumgruppe Baumreihe
 Doppelreihe Parkbäume
Baumart: Feld-Ahorn Stammumfang in cm: 45 cm
Relevanz: Biodiversität Siedlungsgestaltung
Alterskategorie: Jugendphase Reifephase Alterungsphase
Vitalität: gesund leicht geschwächt stark geschwächt tot
Bedeutung: sehr wertvoll wertvoll weniger wertvoll
Bearbeitung durch: ph Datum Bearbeitung: 12.05.2022

Kurzbeschreibung: Ein Feld-Ahorn in Rasenfläche entlang der Strasse.

Foto:



Foto Nr: B153 IMG_7923

Kartenausschnitt:



Objekt: Bäume Siedlung

Objektnummer: B154
Parzellen Nr.:
Objekttyp: Einzelbäume Baumgruppe Baumreihe
 Doppelreihe Parkbäume
Baumart: Feld-Ahorn
Relevanz: Biodiversität Siedlungsgestaltung
Vitalität: gesund leicht geschwächt stark geschwächt tot
Bearbeitung durch: ph

Flurname: Schwyzer matt
Koordinaten (bei Bedarf):
Anzahl Bäume: 2
Stammumfang in cm: 45 cm
Alterskategorie: Jugendphase Reifephase Alterungsphase
Bedeutung: sehr wertvoll wertvoll weniger wertvoll
Datum Bearbeitung: 12.05.2022

Kurzbeschreibung: Zwei prägende Einzelbäume beidseitig der Strasse; Bäume nicht schneiden.

Foto:



Foto Nr: B154 IMG_7934

Kartenausschnitt:



Objekt: Bäume Siedlung

Objektnummer: B155 Flurname: Chäppelimatt
Parzellen Nr.: Koordinaten (bei Bedarf):
Objekttyp: Einzelbaum Baumgruppe Baumreihe
 Doppelreihe Parkbäume
Baumart: Hainbuche Stammumfang in cm: 170 cm
Relevanz: Biodiversität Siedlungsgestaltung Alterskategorie: Jugendphase Reifephase Alterungsphase
Vitalität: gesund leicht geschwächt stark geschwächt tot Bedeutung: sehr wertvoll wertvoll weniger wertvoll
Bearbeitung durch: ph Datum Bearbeitung: 12.05.2022

Kurzbeschreibung: Eine markante Hainbuche in Wiese entlang Strasse

Foto:



Foto Nr: B155 IMG_7935

Kartenausschnitt:



Objekt: Bäume Siedlung

Objektnummer: B156 Flurname: Chäppelimatt
Parzellen Nr.: Koordinaten (bei Bedarf):
Objekttyp: Einzelbaum Baumgruppe Baumreihe
 Doppelreihe Parkbäume
Baumart: Spitz-Ahorn Stammumfang in cm: 125-185 cm
Relevanz: Biodiversität Siedlungsgestaltung Alterskategorie: Jugendphase Reifephase Alterungsphase
Vitalität: gesund leicht geschwächt stark geschwächt tot Bedeutung: sehr wertvoll wertvoll weniger wertvoll
Bearbeitung durch: ph Datum Bearbeitung: 12.05.2022

Kurzbeschreibung: Drei auffällige Spitz-Ahorne als Baumgruppe im Bereich des Pausenplatzes.

Foto:



Foto Nr: B156 IMG_7936

Kartenausschnitt:



Objekt: Bäume Siedlung

Objektnummer: B157
Parzellen Nr.:
Objekttyp: Einzelbaum Baumgruppe Baumreihe
 Doppelreihe Parkbäume
Baumart: Berg-Ahorn (4); Spitz-Ahorn (1)
Relevanz: Biodiversität Siedlungsgestaltung
Vitalität: gesund leicht geschwächt stark geschwächt tot
Bearbeitung durch: ph

Flurname: Höchhusmatt
Koordinaten (bei Bedarf):
Anzahl Bäume: 5
Stammumfang in cm: 75-140 cm
Alterskategorie: Jugendphase Reifephase Alterungsphase
Bedeutung: sehr wertvoll wertvoll weniger wertvoll
Datum Bearbeitung: 12.05.2022

Kurzbeschreibung: Baumreihe innerhalb Rasenfläche vor Wohnhaus, entlang Strasse; Bäume sind stark geschnitten.

Foto:



Foto Nr: B157 IMG_7940

Kartenausschnitt:



Objekt: Bäume Siedlung

Objektnummer: B158 Flurname: Höchhusmatt

Parzellen Nr.:

Objekttyp: Einzelbaum Baumgruppe Baumreihe
 Doppelreihe Parkbäume

Baumart: Linde

Relevanz: Biodiversität Siedlungsgestaltung

Vitalität: gesund leicht geschwächt stark geschwächt tot

Bearbeitung durch: ph Datum Bearbeitung: 12.05.2022

Anzahl Bäume: 9

Stammumfang in cm:

Alterskategorie: Jugendphase Reifephase Alterungsphase

Bedeutung: sehr wertvoll wertvoll weniger wertvoll

Kurzbeschreibung: Baumreihe aus Linden entlang Wohnstrasse, Bäume werden geschnitten.

Foto:



Foto Nr: B158 IMG_7943; B158 IMG_7944



Kartenausschnitt:



Objekt: Bäume Siedlung

Objektnummer: B159
Flurname: Grosshus

Parzellen Nr.:
Koordinaten (bei Bedarf):

Objekttyp: Einzelbaum Baumgruppe Baumreihe
 Doppelreihe Parkbäume

Anzahl Bäume: 1

Baumart: Linde
Stammumfang in cm: 500 cm

Relevanz: Biodiversität Siedlungsgestaltung
Alterskategorie: Jugendphase Reifephase Alterungsphase

Vitalität: gesund leicht geschwächt stark geschwächt
 tot
Bedeutung: sehr wertvoll wertvoll weniger wertvoll

Bearbeitung durch: ph
Datum Bearbeitung: 12.05.2022

Kurzbeschreibung: Eine hochgewachsene, markante Linde am Strassenrand stehend.

Foto:



Foto Nr: B159 IMG_7800

Kartenausschnitt:



Objekt: Bäume Siedlung

Objektnummer: B160
Parzellen Nr.:
Objekttyp: Einzelbaum Baumgruppe Baumreihe
 Doppelreihe Parkbäume
Baumart: Linde
Relevanz: Biodiversität Siedlungsgestaltung
Vitalität: gesund leicht geschwächt stark geschwächt tot
Bearbeitung durch: ph

Flurname: Wilmehus
Koordinaten (bei Bedarf):
Anzahl Bäume: 1
Stammumfang in cm: 250
Alterskategorie: Jugendphase Reifephase Alterungsphase
Bedeutung: sehr wertvoll wertvoll weniger wertvoll
Datum Bearbeitung: 12.05.2022

Kurzbeschreibung: Eine Markante Linde bei Wohnhaus.

Foto:



Foto Nr: B160 IMG_7804

Kartenausschnitt:



Objekt: Bäume Siedlung

Objektnummer: B161
 Parzellen Nr.:
 Objekttyp: Einzelbaum Baumgruppe Baumreihe
 Doppelreihe Parkbäume
 Baumart: Linde
 Relevanz: Biodiversität Siedlungsgestaltung
 Vitalität: gesund leicht geschwächt stark geschwächt tot
 Bearbeitung durch: ph
 Flurname: Schlössli
 Koordinaten (bei Bedarf):
 Anzahl Bäume: 1
 Stammumfang in cm: 310 cm
 Alterskategorie: Jugendphase Reifephase Alterungsphase
 Bedeutung: sehr wertvoll wertvoll weniger wertvoll
 Datum Bearbeitung: 12.05.2022

Kurzbeschreibung: Eine markante Linde auf Anhöhe bei Wohnhaus stehend.

Foto:



Foto Nr: B161 IMG_7805; B161 IMG_7971



Kartenausschnitt:



Objekt: Bäume Siedlung

Objektnummer: B162 Flurname: Grosshus
Parzellen Nr.: Koordinaten (bei Bedarf):
Objekttyp: Einzelbäume Baumgruppe Baumreihe
 Doppelreihe Parkbäume
Baumart: Linde Stammumfang in cm: 95
Relevanz: Biodiversität Siedlungsgestaltung Alterskategorie: Jugendphase Reifephase Alterungsphase
Vitalität: gesund leicht geschwächt stark geschwächt tot Bedeutung: sehr wertvoll wertvoll weniger wertvoll
Bearbeitung durch: ph Datum Bearbeitung: 12.05.2022

Kurzbeschreibung: Beidseitig des Chäppelis stehen zwei Linden; Bäume nicht schneiden. Zukunftsbäume.

Foto:



Foto Nr: B162 IMG_7801

Kartenausschnitt:



Objekt: Bäume Siedlung

Objektnummer: B163 Flurname: Chilchgrabe
Parzellen Nr.: Koordinaten (bei Bedarf):
Objekttyp: Einzelbaum Baumgruppe Baumreihe
 Doppelreihe Parkbäume
Baumart: Spitz-Ahorn Stammumfang in cm: 75-85
Relevanz: Biodiversität Siedlungsgestaltung Alterskategorie: Jugendphase Reifephase Alterungsphase
Vitalität: gesund leicht geschwächt stark geschwächt tot Bedeutung: sehr wertvoll wertvoll weniger wertvoll
Bearbeitung durch: ph Datum Bearbeitung: 12.05.2022

Kurzbeschreibung: Baumreihe mit kugelig geschnittenen Spitz-Ahornen innerhalb Rabatte entlang Strasse.

Foto:



Foto Nr: B163 IMG_7970

Kartenausschnitt:



Objekt: Bäume Siedlung

Objektnummer: B164 Flurname: I de Sänti
Parzellen Nr.: Koordinaten (bei Bedarf):
Objekttyp: Einzelbaum Baumgruppe Baumreihe
 Doppelreihe Parkbäume
Baumart: Hainbuche Stammumfang in cm: 75 cm
Relevanz: Biodiversität Siedlungsgestaltung Alterskategorie: Jugendphase Reifephase Alterungsphase
Vitalität: gesund leicht geschwächt stark geschwächt tot Bedeutung: sehr wertvoll wertvoll weniger wertvoll
Bearbeitung durch: ph Datum Bearbeitung: 12.05.2022

Kurzbeschreibung: Eine Pyramidenförmige Hainbuche beim Sandkasten innerhalb Rasenplatz, Schattenspender.

Foto:



Foto Nr: B164 IMG_7961

Kartenausschnitt:



Objekt: Bäume Siedlung

Objektnummer: B165 Flurname: Schlüsselacher

Parzellen Nr.: Koordinaten (bei Bedarf):

Objekttyp: Einzelbäume Baumgruppe Baumreihe
 Doppelreihe Parkbäume

Baumart: Rosskastanie, Platane, Feld-Ahorn Anzahl Bäume: 3

Relevanz: Biodiversität Siedlungsgestaltung Alterskategorie: Jugendphase Reifephase Alterungsphase

Vitalität: gesund leicht geschwächt stark geschwächt tot Bedeutung: sehr wertvoll wertvoll weniger wertvoll

Bearbeitung durch: ph Datum Bearbeitung: 12.05.2022

Kurzbeschreibung: Drei Einzelbäume in Rasenfläche entlang Quartierstrasse. Rosskastanie mit ausladender Krone.

Foto:

Foto Nr: B165 IMG_7952



Kartenausschnitt:



Objekt: Bäume Siedlung

Objektnummer: B166 Flurname: Geissburg

Parzellen Nr.:

Objekttyp: Einzelbaum Baumgruppe Baumreihe
 Doppelreihe Parkbäume

Baumart: Hängebirke Stammumfang in cm: 45-95 cm

Relevanz: Biodiversität Siedlungsgestaltung Alterskategorie: Jugendphase Reifephase Alterungsphase

Vitalität: gesund leicht geschwächt stark geschwächt tot Bedeutung: sehr wertvoll wertvoll weniger wertvoll

Bearbeitung durch: ph Datum Bearbeitung: 12.05.2022

Kurzbeschreibung: Drei auffällige Hängebirken entlang Quartierstrasse.

Foto:



Foto Nr: B166 IMG_7765

Kartenausschnitt:



Objekt: Bäume Siedlung

Objektnummer: B167
Flurname: Friedhof
Parzellen Nr.:
Objekttyp: Einzelbaum Baumgruppe Baumreihe
 Doppelreihe Parkbäume
Baumart: Rosskastanie
Stammumfang in cm: 75 cm
Relevanz: Biodiversität Siedlungsgestaltung
Alterskategorie: Jugendphase Reifephase Alterungsphase
Vitalität: gesund leicht geschwächt stark geschwächt tot
Bedeutung: sehr wertvoll wertvoll weniger wertvoll
Bearbeitung durch: ph
Datum Bearbeitung: 12.05.2022

Kurzbeschreibung: Baumreihe mit Rosskastanien dem Friedhof vorgelagert. Bäume nicht schneiden.

Foto:



Foto Nr: B167 IMG_7809

Kartenausschnitt:



Objekt: Bäume Siedlung

Objektnummer: B168 Flurname: Lustgarten
Parzellen Nr.: Koordinaten (bei Bedarf):
Objekttyp: Einzelbaum Baumgruppe Baumreihe
 Doppelreihe Parkbäume
Baumart: Buche Stammumfang in cm: 45 cm
Relevanz: Biodiversität Siedlungsgestaltung Alterskategorie: Jugendphase Reifephase Alterungsphase
Vitalität: gesund leicht geschwächt stark geschwächt tot Bedeutung: sehr wertvoll wertvoll weniger wertvoll
Bearbeitung durch: ph Datum Bearbeitung: 12.05.2022

Kurzbeschreibung: Eine junge Buche innerhalb Wiese als schattenspendender Zukunftsbaum, Baum nicht schneiden.

Foto:



Foto Nr: B168 IMG_7810

Kartenausschnitt:



Objekt: Bäume Siedlung

Objektnummer: B169 Flurname: Lustgarten

Parzellen Nr.: Koordinaten (bei Bedarf):

Objekttyp: Einzelbaum Baumgruppe Baumreihe
 Doppelreihe Parkbäume

Baumart: Blutbuche (6), Rosskastanie (4), Feld-Ahorn (3)

Anzahl Bäume: 13

Stammumfang in cm: 30-95 cm

Relevanz: Biodiversität Siedlungsgestaltung

Alterskategorie: Jugendphase Reifephase Alterungsphase

Vitalität: gesund leicht geschwächt stark geschwächt
 tot

Bedeutung: sehr wertvoll wertvoll weniger wertvoll

Bearbeitung durch: ph Datum Bearbeitung: 12.05.2022

Kurzbeschreibung: Beidseitig der Enziwigger stehen entlang der Böschungsoberkante Baumreihen mit unterschiedlichen Baumarten. Bäume nicht schneiden.

Foto:



Foto Nr: B169 IMG_7807; B169 IMG_7808



Kartenausschnitt:



Objekt: Bäume Siedlung

Objektnummer: B170
 Flurname: Zehntenplatz
 Parzellen Nr.:
 Koordinaten (bei Bedarf):
 Objekttyp: Einzelbaum Baumgruppe Baumreihe
 Doppelreihe Parkbäume
 Anzahl Bäume: 5
 Baumart: Feld-Ahorn
 Stammumfang in cm: 30 cm
 Relevanz: Biodiversität Siedlungsgestaltung
 Alterskategorie: Jugendphase Reifephase Alterungsphase
 Vitalität: gesund leicht geschwächt stark geschwächt tot
 Bedeutung: sehr wertvoll wertvoll weniger wertvoll
 Bearbeitung durch: ph
 Datum Bearbeitung: 12.05.2022

Kurzbeschreibung: Baumreihe beim Velounterstand; Bäume nicht schneiden.

Foto:



Foto Nr: B170 IMG_7819; B170 IMG_7820



Kartenausschnitt:



Objekt: Bäume Siedlung

Objektnummer: B171

Flurname: Zehntenplatz

Parzellen Nr.:

Koordinaten (bei Bedarf):

Objekttyp: Einzelbaum Baumgruppe Baumreihe
 Doppelreihe Parkbäume

Anzahl Bäume: 3

Baumart: Spitz-Ahorn

Stammumfang in cm: 105-125 cm

Relevanz: Biodiversität Siedlungsgestaltung

Alterskategorie: Jugendphase Reifephase Alterungsphase

Vitalität: gesund leicht geschwächt stark geschwächt tot

Bedeutung: sehr wertvoll wertvoll weniger wertvoll

Bearbeitung durch: ph

Datum Bearbeitung: 12.05.2022

Kurzbeschreibung: Drei Spitz-Ahorne innerhalb Wiese vor Wohnhaus.

Foto:

Foto Nr: B171 IMG_7821



Kartenausschnitt:



Objekt: Bäume Siedlung

Objektnummer: B172 Flurname: Schlossfeld
Parzellen Nr.:
Objekttyp: Einzelbaum Baumgruppe Baumreihe
 Doppelreihe Parkbäume
Baumart: Spitz-Ahorn Stammumfang in cm: 60-80 cm
Relevanz: Biodiversität Siedlungsgestaltung Alterskategorie: Jugendphase Reifephase Alterungsphase
Vitalität: gesund leicht geschwächt stark geschwächt tot Bedeutung: sehr wertvoll wertvoll weniger wertvoll
Bearbeitung durch: ph Datum Bearbeitung: 12.05.2022

Kurzbeschreibung: Baumreihe aus kugelig geschnittenen Spitz-Ahornen innerhalb Wiese.

Foto:



Foto Nr: B172 IMG_7851

Kartenausschnitt:



Objekt: Bäume Siedlung

Objektnummer: B173
 Parzellen Nr.:
 Objekttyp: Einzelbaum Baumgruppe Baumreihe
 Doppelreihe Parkbäume
 Baumart: Berg-Ahorn, Linde,
 Relevanz: Biodiversität Siedlungsgestaltung
 Vitalität: gesund leicht geschwächt stark geschwächt tot
 Bearbeitung durch: ph
 Flurname: Chumschick
 Koordinaten (bei Bedarf):
 Anzahl Bäume: 4
 Stammumfang in cm: 140-180 cm
 Alterskategorie: Jugendphase Reifephase Alterungsphase
 Bedeutung: sehr wertvoll wertvoll weniger wertvoll
 Datum Bearbeitung: 12.05.2022

Kurzbeschreibung: Wertvolle und markante Baumgruppe im Hang unterhalb Wald

Foto:



Foto Nr: B173 IMG_7963; B173 IMG_7964



Kartenausschnitt:



Objekt: Bäume Siedlung

Objektnummer: B174 Flurname: Geissburg

Parzellen Nr.: Koordinaten (bei Bedarf):

Objekttyp: Einzelbaum Baumgruppe Baumreihe
 Doppelreihe Parkbäume

Baumart: Hainbuche (4); Platane (4) Stammumfang in cm: 95 cm

Relevanz: Biodiversität Siedlungsgestaltung Alterskategorie: Jugendphase Reifephase Alterungsphase

Vitalität: gesund leicht geschwächt stark geschwächt tot Bedeutung: sehr wertvoll wertvoll weniger wertvoll

Bearbeitung durch: ph Datum Bearbeitung: 12.05.2022

Kurzbeschreibung: Baumreihen innerhalb Wiese entlang Strasse und im Bereich Parkplätze. Bäume sind geschnitten.

Foto:



Foto Nr: B174 IMG_7861; B174 IMG_7862



Kartenausschnitt:



Objekt: Bäume Siedlung

Objektnummer: B175 Flurname: Chirbelmatt

Parzellen Nr.: Koordinaten (bei Bedarf):

Objekttyp: Einzelbaum Baumgruppe Baumreihe
 Doppelreihe Parkbäume

Baumart: Hainbuche (8), Baum-Hasel (2) Stammumfang in cm: 45-95 cm

Relevanz: Biodiversität Siedlungsgestaltung Alterskategorie: Jugendphase Reifephase Alterungsphase

Vitalität: gesund leicht geschwächt stark geschwächt tot Bedeutung: sehr wertvoll wertvoll weniger wertvoll

Bearbeitung durch: ph Datum Bearbeitung: 12.05.2022

Kurzbeschreibung: Baumreihe mit geschnittenen Hainbuchen und Linden im Bereich der Parkplätze.

Foto:



Foto Nr: B175 IMG_7874

Kartenausschnitt:



Objekt: Bäume Siedlung

Objektnummer: B176

Flurname: Müligrund

Parzellen Nr.:

Koordinaten (bei Bedarf):

Objekttyp: Einzelbäume Baumgruppe Baumreihe
 Doppelreihe Parkbäume

Anzahl Bäume: 4

Baumart: Feld-Ahorn (3); Säulen-Eiche (1)

Stammumfang in cm: 75-95 cm

Relevanz: Biodiversität Siedlungsgestaltung

Alterskategorie: Jugendphase Reifephase Alterungsphase

Vitalität: gesund leicht geschwächt stark geschwächt tot

Bedeutung: sehr wertvoll wertvoll weniger wertvoll

Bearbeitung durch: ph

Datum Bearbeitung: 12.05.2022


Kurzbeschreibung: Drei Hainbuchen und eine Säuleneiche entlang kleinem Fließgewässer.

Foto:

Foto Nr: B176 IMG_7883



Kartenausschnitt:



Objekt: Bäume Siedlung

Objektnummer: B177 Gettnau

Flurname: Underdorf

Parzellen Nr.:

Koordinaten (bei Bedarf):

Objekttyp: Einzelbäume Baumgruppe Baumreihe
 Doppelreihe Parkbäume

Anzahl Bäume: 2

Baumart: Baumhasel

Stammumfang in cm: 30-45 cm

Relevanz: Biodiversität Siedlungsgestaltung

Alterskategorie: Jugendphase Reifephase Alterungsphase

Vitalität: gesund leicht geschwächt stark geschwächt tot

Bedeutung: sehr wertvoll wertvoll weniger wertvoll

Bearbeitung durch: ph

Datum Bearbeitung: 17.05.2022

Kurzbeschreibung: Zwei Baumhasel-Bäume entlang Strasse.

Foto:



Foto Nr: B177 IMG_7977; B177 IMG_7980



Kartenausschnitt:



Objekt: Bäume Siedlung

Objektnummer: B178 Gettnau

Flurname: Underdorf

Parzellen Nr.:

Koordinaten (bei Bedarf):

Objekttyp: Einzelbaum Baumgruppe Baumreihe
 Doppelreihe Parkbäume

Anzahl Bäume: 1

Baumart: Hochstamm-Obstbaum

Stammumfang in cm: 250 cm

Relevanz: Biodiversität Siedlungsgestaltung

Alterskategorie: Jugendphase Reifephase Alterungsphase

Vitalität: gesund leicht geschwächt stark geschwächt
 tot

Bedeutung: sehr wertvoll wertvoll weniger wertvoll

Bearbeitung durch: ph

Datum Bearbeitung: 17.05.2022

Kurzbeschreibung: Ein markanter Obstbaum mit Efeubewuchs innerhalb Wiese.

Foto:

Foto Nr: B178 IMG_7976



Kartenausschnitt:



Objekt: Bäume Siedlung

Objektnummer: B179 Gettnau Flurname: Unterdorf

Parzellen Nr.: Koordinaten (bei Bedarf):

Objekttyp: Einzelbäume Baumgruppe Baumreihe
 Doppelreihe Parkbäume

Baumart: Spitz-Ahorn Anzahl Bäume: 2

Relevanz: Biodiversität Siedlungsgestaltung Alterskategorie: Jugendphase Reifephase Alterungsphase

Vitalität: gesund leicht geschwächt stark geschwächt tot Bedeutung: sehr wertvoll wertvoll weniger wertvoll

Bearbeitung durch: ph Datum Bearbeitung: 17.05.2022

Kurzbeschreibung: Zwei kugelig geschnittene Spitz-Ahorne entlang Strasse.

Foto:



Foto Nr: B179 IMG_7982; B179 IMG_7985



Kartenausschnitt:



Objekt: Bäume Siedlung

Objektnummer: B180 Gettnau

Flurname: Ziegelhus

Parzellen Nr.:

Koordinaten (bei Bedarf):

Objekttyp: Einzelbaum Baumgruppe Baumreihe
 Doppelreihe Parkbäume

Anzahl Bäume: 1

Baumart: Birnenbaum

Stammumfang in cm: 250 cm

Relevanz: Biodiversität Siedlungsgestaltung

Alterskategorie: Jugendphase Reifephase Alterungsphase

Vitalität: gesund leicht geschwächt stark geschwächt
 tot

Bedeutung: sehr wertvoll wertvoll weniger wertvoll

Bearbeitung durch: ph

Datum Bearbeitung: 17.05.2022

Kurzbeschreibung: Ein alter, mächtiger Birnenbaum in Wiese.

Foto:

Foto Nr: B180 IMG_7983



Kartenausschnitt:



Objekt: Bäume Siedlung

Objektnummer: B181 Gettnau

Flurname: Ziegelhus

Parzellen Nr.:

Koordinaten (bei Bedarf):

Objekttyp: Einzelbaum Baumgruppe Baumreihe
 Doppelreihe Parkbäume

Anzahl Bäume: 4

Baumart: Linde

Stammumfang in cm: 90-125 cm

Relevanz: Biodiversität Siedlungsgestaltung

Alterskategorie: Jugendphase Reifephase Alterungsphase

Vitalität: gesund leicht geschwächt stark geschwächt tot

Bedeutung: sehr wertvoll wertvoll weniger wertvoll

Bearbeitung durch: ph

Datum Bearbeitung: 17.05.2022

Kurzbeschreibung: Lindenbaumreihe entlang Strasse. Bäume nicht schneiden.

Foto:

Foto Nr: B181 IMG_7984; B181 IMG_7987



Kartenausschnitt:



Objekt: Bäume Siedlung

Objektnummer: B182 Gettnau Flurname: Gettnau

Parzellen Nr.: Koordinaten (bei Bedarf):

Objekttyp: Einzelbaum Baumgruppe Baumreihe
 Doppelreihe Parkbäume

Anzahl Bäume: 13

Baumart: Spitz-Ahorn Stammumfang in cm: 45-60 cm

Relevanz: Biodiversität Siedlungsgestaltung

Alterskategorie: Jugendphase Reifephase Alterungsphase

Vitalität: gesund leicht geschwächt stark geschwächt tot

Bedeutung: sehr wertvoll wertvoll weniger wertvoll

Bearbeitung durch: ph Datum Bearbeitung: 17.05.2022

Kurzbeschreibung: Baumreihe mit kugelig geschnittenen Spitz-Ahornen innerhalb Rabatte entlang Strasse.

Foto:



Foto Nr: B182 IMG_7988; B182 IMG_7990



Kartenausschnitt:



Objekt: Bäume Siedlung

Objektnummer: B183 Gettnau

Flurname: Gettnau

Parzellen Nr.:

Koordinaten (bei Bedarf):

Objekttyp: Einzelbaum Baumgruppe Baumreihe
 Doppelreihe Parkbäume

Anzahl Bäume: 6

Baumart: Linde (4), Spitz-Ahorn (2)

Stammumfang in cm: 190-280 (Li), 30 (Sah)

Relevanz: Biodiversität Siedlungsgestaltung

Alterskategorie: Jugendphase Reifephase Alterungsphase

Vitalität: gesund leicht geschwächt stark geschwächt tot

Bedeutung: sehr wertvoll wertvoll weniger wertvoll

Bearbeitung durch: ph

Datum Bearbeitung: 17.05.2022

Kurzbeschreibung: Vier prägende Linden und zwei kugelige Spitz-Ahorne vor der Kirche und entlang der Strasse.

Foto:



Foto Nr: B183 IMG_7994; B183 IMG_8005



Kartenausschnitt:



Objekt: Bäume Siedlung

Objektnummer: B184 Gettnau

Flurname: Gettnau

Parzellen Nr.:

Koordinaten (bei Bedarf):

Objekttyp: Einzelbaum Baumgruppe Baumreihe
 Doppelreihe Parkbäume

Anzahl Bäume: 1

Baumart: Linde

Stammumfang in cm: 140 cm

Relevanz: Biodiversität Siedlungsgestaltung

Alterskategorie: Jugendphase Reifephase Alterungsphase

Vitalität: gesund leicht geschwächt stark geschwächt tot

Bedeutung: sehr wertvoll wertvoll weniger wertvoll

Bearbeitung durch: ph

Datum Bearbeitung: 17.05.2022

Kurzbeschreibung: Einzelne, hochgewachsene Linde innerhalb kleiner Rasenfläche.

Foto:



Foto Nr: B184 IMG_7995; B184 IMG_8002



Kartenausschnitt:



Objekt: Bäume Siedlung

Objektnummer: B185 Gettnau Flurname: Gettnau Schulhaus

Parzellen Nr.: Koordinaten (bei Bedarf):

Objekttyp: Einzelbaum Baumgruppe Baumreihe
 Doppelreihe Parkbäume

Baumart: Hänge-Birke Stammumfang in cm: 125-155 cm

Relevanz: Biodiversität Siedlungsgestaltung Alterskategorie: Jugendphase Reifephase Alterungsphase

Vitalität: gesund leicht geschwächt stark geschwächt tot Bedeutung: sehr wertvoll wertvoll weniger wertvoll

Bearbeitung durch: ph Datum Bearbeitung: 17.05.2022

Kurzbeschreibung: Zwei hochgewachsene Hänge-Birken bei Weiher innerhalb Schulhausanlage. Nördlich angrenzend ist eine Hecke vorhanden. Bäume nicht schneiden.

Foto:



Foto Nr: B185 IMG_7997; B185 IMG_7998



Kartenausschnitt:



Objekt: Bäume Siedlung

Objektnummer: B186 Gettnau

Flurname: Gettnau, Bahnhof

Parzellen Nr.:

Koordinaten (bei Bedarf):

Objekttyp: Einzelbaum Baumgruppe Baumreihe
 Doppelreihe Parkbäume

Anzahl Bäume: 2

Baumart: Rosskastanien

Stammumfang in cm: 150-185 cm

Relevanz: Biodiversität Siedlungsgestaltung

Alterskategorie: Jugendphase Reifephase Alterungsphase

Vitalität: gesund leicht geschwächt stark geschwächt tot

Bedeutung: sehr wertvoll wertvoll weniger wertvoll

Bearbeitung durch: ph

Datum Bearbeitung: 17.05.2022

Kurzbeschreibung: Zwei geschnittene Rosskastanien bei Gartenrestaurant; Hainbuchen im Unterwuchs.

Foto:



Foto Nr:



Kartenausschnitt:



Objekt: Bäume Siedlung

Objektnummer: B187 Gettnau

Flurname: Holehof

Parzellen Nr.:

Koordinaten (bei Bedarf):

Objekttyp: Einzelbaum Baumgruppe Baumreihe
 Doppelreihe Parkbäume

Anzahl Bäume: 1

Baumart: Birnenbaum

Stammumfang in cm: 360 cm

Relevanz: Biodiversität Siedlungsgestaltung

Alterskategorie: Jugendphase Reifephase Alterungsphase

Vitalität: gesund leicht geschwächt stark geschwächt
 tot

Bedeutung: sehr wertvoll wertvoll weniger wertvoll

Bearbeitung durch: ph

Datum Bearbeitung: 17.05.2022

Kurzbeschreibung: Ein alter, sehr markanter Birnenbaum am Wiesenrand entlang der Strasse.
(Rotmilan in Baumkrone).

Foto:



Foto Nr:



Kartenausschnitt:



Objekt: Bäume Siedlung

Objektnummer: B188 Gettnau

Flurname: Gettnau, Schulhaus

Parzellen Nr.:

Koordinaten (bei Bedarf):

Objekttyp: Einzelbaum Baumgruppe Baumreihe
 Doppelreihe Parkbäume

Anzahl Bäume: 2

Baumart: Baumhasel

Stammumfang in cm: 45 cm

Relevanz: Biodiversität Siedlungsgestaltung

Alterskategorie: Jugendphase Reifephase Alterungsphase

Vitalität: gesund leicht geschwächt stark geschwächt tot

Bedeutung: sehr wertvoll wertvoll weniger wertvoll

Bearbeitung durch: ph

Datum Bearbeitung: 17.05.2022

Kurzbeschreibung: Zwei Baumhasel-Bäume innerhalb Verkehrsinsel. Ohne grosses Entwicklungspotenzial.

Foto:

Foto Nr: B188 IMG_8011



Kartenausschnitt:



Objekt: Bäume Siedlung

Objektnummer: B189 Gettnau

Flurname: Gettnau, Schulhaus

Parzellen Nr.:

Koordinaten (bei Bedarf):

Objekttyp: Einzelbaum Baumgruppe Baumreihe
 Doppelreihe Parkbäume

Anzahl Bäume: 9

Baumart: Säuleneichen

Stammumfang in cm: 35-125 cm

Relevanz: Biodiversität Siedlungsgestaltung

Alterskategorie: Jugendphase Reifephase Alterungsphase

Vitalität: gesund leicht geschwächt stark geschwächt tot

Bedeutung: sehr wertvoll wertvoll weniger wertvoll

Bearbeitung durch: ph

Datum Bearbeitung: 17.05.2022

Kurzbeschreibung: Baumreihe aus Säuleneichen innerhalb Rabatte entlang der Strasse. Bäume nicht schneiden.

Foto:



Foto Nr: B189 IMG_8006; B189 IMG_8009



Kartenausschnitt:



Objekt: Bäume Siedlung

Objektnummer: B190 Gettnau

Flurname: Gettnau, Schulhaus

Parzellen Nr.:

Koordinaten (bei Bedarf):

Objekttyp: Einzelbaum Baumgruppe Baumreihe
 Doppelreihe Parkbäume

Anzahl Bäume: 3

Baumart: Berg-Ahorn

Stammumfang in cm: 120-140 cm

Relevanz: Biodiversität Siedlungsgestaltung

Alterskategorie: Jugendphase Reifephase Alterungsphase

Vitalität: gesund leicht geschwächt stark geschwächt tot

Bedeutung: sehr wertvoll wertvoll weniger wertvoll

Bearbeitung durch: ph

Datum Bearbeitung: 17.05.2022

Kurzbeschreibung: Drei geschnittene Berg-Ahorne bei Spielplatz auf Schulhausareal.

Foto:

Foto Nr: B190 IMG_8012



Kartenausschnitt:



Objekt: Bäume Siedlung

Objektnummer: B191 Gettnau

Flurname: Gettnau, Schulhaus

Parzellen Nr.:

Koordinaten (bei Bedarf):

Objekttyp: Einzelbaum Baumgruppe Baumreihe
 Doppelreihe Parkbäume

Anzahl Bäume: 1

Baumart: Berg-Ahorn

Stammumfang in cm: 185 cm

Relevanz: Biodiversität Siedlungsgestaltung

Alterskategorie: Jugendphase Reifephase Alterungsphase

Vitalität: gesund leicht geschwächt stark geschwächt tot

Bedeutung: sehr wertvoll wertvoll weniger wertvoll

Bearbeitung durch: ph

Datum Bearbeitung: 17.05.2022

Kurzbeschreibung: Ein markanter Berg-Ahorn innerhalb Rasenfläche von Schulareal.

Foto:



Foto Nr: B191 IMG_8013; B191 IMG_8014



Kartenausschnitt:



Objekt: Bäume Siedlung

Objektnummer: B192 Gettnau

Flurname: Baumgarte

Parzellen Nr.:

Koordinaten (bei Bedarf):

Objekttyp: Einzelbaum Baumgruppe Baumreihe
 Doppelreihe Parkbäume

Anzahl Bäume: 6

Baumart: Robinien

Stammumfang in cm: 60-125 cm

Relevanz: Biodiversität Siedlungsgestaltung

Alterskategorie: Jugendphase Reifphase Alterungsphase

Vitalität: gesund leicht geschwächt stark geschwächt
 tot

Bedeutung: sehr wertvoll wertvoll weniger wertvoll

Bearbeitung durch: ph

Datum Bearbeitung: 17.05.2022

Kurzbeschreibung: Robinienreihe in Steinrabatte bei Parkplatz entlang Strasse.
 Art gilt als Neophyt.

Foto:

Foto Nr: B192 IMG_8016; B192 IMG_8049



Kartenausschnitt:



Objekt: Bäume Siedlung

Objektnummer: B193 Gettnau Flurname: Gufestatt
 Parzellen Nr.: Koordinaten (bei Bedarf):
 Objekttyp: Einzelbaum Baumgruppe Baumreihe
 Doppelreihe Parkbäume
 Baumart: Linde Anzahl Bäume: 2
 Relevanz: Biodiversität Siedlungsgestaltung Stammumfang in cm: 25-50 cm
 Alterskategorie: Jugendphase Reifephase Alterungsphase
 Vitalität: gesund leicht geschwächt stark geschwächt tot Bedeutung: sehr wertvoll wertvoll weniger wertvoll
 Bearbeitung durch: ph Datum Bearbeitung: 17.05.2022

Kurzbeschreibung: Zwei junge Linden (eine davon zweistämmig) im Gartenbereich vor Gebäude.
 Mögliche Zukunftsbäume. Angrenzend Hochstamm-Obstgarten vorhanden.

Foto:



Foto Nr: B193 IMG_8018; B193 IMG_8021



Kartenausschnitt:



Objekt: Bäume Siedlung

Objektnummer: B194 Gettnau Flurname: Altschmitte

Parzellen Nr.:

Objekttyp: Einzelbaum Baumgruppe Baumreihe
 Doppelreihe Parkbäume

Baumart: Linde

Relevanz: Biodiversität Siedlungsgestaltung

Vitalität: gesund leicht geschwächt stark geschwächt tot

Bearbeitung durch: ph Datum Bearbeitung: 17.05.2022

Anzahl Bäume: 1

Stammumfang in cm: 185 cm

Alterskategorie: Jugendphase Reifephase Alterungsphase

Bedeutung: sehr wertvoll wertvoll weniger wertvoll

Kurzbeschreibung: Eine markante Linde innerhalb Wiese entlang Strasse. Südlich angrenzend steht zudem ein Hochstamm-Obstbaum.

Foto:



Foto Nr: B194 IMG_8023; B194 IMG_8024



Kartenausschnitt:



Objekt: Bäume Siedlung

Objektnummer: B195 Gettnau Flurname: Bergmelkehus

Parzellen Nr.: Koordinaten (bei Bedarf):

Objekttyp: Einzelbaum Baumgruppe Baumreihen
 Doppelreihe Parkbäume

Anzahl Bäume: 16

Baumart: Platane (8), Hainbuche (8) Stammumfang in cm: 75-110 Platane; 45 HBu

Relevanz: Biodiversität Siedlungsgestaltung Alterskategorie: Jugendphase Reifephase Alterungsphase

Vitalität: gesund leicht geschwächt stark geschwächt tot Bedeutung: sehr wertvoll wertvoll weniger wertvoll

Bearbeitung durch: ph Datum Bearbeitung: 17.05.2022

Kurzbeschreibung: Verschiedene Baumreihen aus Platanen und Hainbuchen entlang Strasse und zwischen den Gebäuden.

Foto:



Foto Nr: B195 IMG_8026; B195 IMG_8031



Kartenausschnitt:



Objekt: Bäume Siedlung

Objektnummer: B196 Gettnau

Flurname: Lindebaum

Parzellen Nr.:

Koordinaten (bei Bedarf):

Objekttyp: Einzelbäume Baumgruppe Baumreihe
 Doppelreihe Parkbäume

Anzahl Bäume: 3

Baumart: Linde (2), Nussbaum (1)

Stammumfang in cm: 155-220 cm

Relevanz: Biodiversität Siedlungsgestaltung

Alterskategorie: Jugendphase Reifephase Alterungsphase

Vitalität: gesund leicht geschwächt stark geschwächt tot

Bedeutung: sehr wertvoll wertvoll weniger wertvoll

Bearbeitung durch: ph

Datum Bearbeitung: 17.05.2022

Kurzbeschreibung: Zwei markante Linden entlang Strasse; etwas gegen Süden versetzt zudem ein Nussbaum.

Foto:



Foto Nr:



Kartenausschnitt:



Objekt: Bäume Siedlung

Objektnummer: 197 Gettnau

Flurname: Züntihusmatte

Parzellen Nr.:

Koordinaten (bei Bedarf):

Objekttyp: Einzelbaum Baumgruppe Baumreihe
 Doppelreihe Parkbäume

Anzahl Bäume: 5

Baumart: Spitz-Ahorn

Stammumfang in cm: 45-60 cm

Relevanz: Biodiversität Siedlungsgestaltung

Alterskategorie: Jugendphase Reifephase Alterungsphase

Vitalität: gesund leicht geschwächt stark geschwächt tot

Bedeutung: sehr wertvoll wertvoll weniger wertvoll

Bearbeitung durch: ph

Datum Bearbeitung: 17.05.2022

Kurzbeschreibung: Kugelig geschnittene Spitz-Ahorne entlang Quartierstrasse.

Foto:



Foto Nr: B197 IMG_8045; B197 IMG_8046



Kartenausschnitt:



Objekt: Bäume Siedlung

Objektnummer: B198 Gettnau

Flurname: Baumgarte

Parzellen Nr.:

Koordinaten (bei Bedarf):

Objekttyp: Einzelbäume Baumgruppe Baumreihe
 Doppelreihe Parkbäume

Anzahl Bäume: 1

Baumart: Linde, Hängebirke

Stammumfang in cm: 140 cm

Relevanz: Biodiversität Siedlungsgestaltung

Alterskategorie: Jugendphase Reifephase Alterungsphase

Vitalität: gesund leicht geschwächt stark geschwächt tot

Bedeutung: sehr wertvoll wertvoll weniger wertvoll

Bearbeitung durch: ph

Datum Bearbeitung: 17.05.2022

Kurzbeschreibung: Eine junge Linde in Wiese; weiter östlich steht zudem eine 3 stämmige Hänge-Birke.

Foto:



Foto Nr: B198 IMG_8047; B198 IMG_8048



Kartenausschnitt:



Objekt: Bäume Siedlung

Objektnummer: B199 Gettnau Flurname: Holehof
 Parzellen Nr.: Koordinaten (bei Bedarf):
 Objekttyp: Einzelbaum Baumgruppe Baumreihe
 Doppelreihe Parkbäume
 Baumart: Linde Stammumfang in cm: 360 cm
 Relevanz: Biodiversität Siedlungsgestaltung
 Alterskategorie: Jugendphase Reifephase Alterungsphase
 Vitalität: gesund leicht geschwächt stark geschwächt tot
 Bedeutung: sehr wertvoll wertvoll weniger wertvoll
 Bearbeitung durch: ph Datum Bearbeitung: 17.05.2022

Kurzbeschreibung: Eine radikal geschnittene, alte Linde bei Scheune. Angrenzend befindet sich ein Hochstamm-Obstgarten mit älterem, wertvollem Baumbestand.

Foto:



Foto Nr: B199 IMG_8051; B199 IMG_8067



Kartenausschnitt:



Objekt: Bäume Siedlung

Objektnummer: B200 Gettnau

Flurname: Underdorf

Parzellen Nr.:

Koordinaten (bei Bedarf):

Objekttyp: Einzelbaum Baumgruppe Baumreihe
 Doppelreihe Parkbäume

Anzahl Bäume: 1

Baumart: Linde

Stammumfang in cm: 370 cm

Relevanz: Biodiversität Siedlungsgestaltung

Alterskategorie: Jugendphase Reifephase Alterungsphase

Vitalität: gesund leicht geschwächt stark geschwächt
 tot

Bedeutung: sehr wertvoll wertvoll weniger wertvoll

Bearbeitung durch: ph

Datum Bearbeitung: 17.05.2022

Kurzbeschreibung: Eine hochgewachsene, prägende Linde bei Scheune stehend.

Foto:

Foto Nr: B200 IMG_8052; B200 IMG_8054



Kartenausschnitt:



Objekt: Bäume Siedlung

Objektnummer: B201 Gettnau

Flurname: Ludihof

Parzellen Nr.:

Koordinaten (bei Bedarf):

Objekttyp: Einzelbaum Baumgruppe Baumreihe
 Doppelreihe Parkbäume

Anzahl Bäume: 1

Baumart: Nussbaum

Stammumfang in cm: 250 cm

Relevanz: Biodiversität Siedlungsgestaltung

Alterskategorie: Jugendphase Reifephase Alterungsphase

Vitalität: gesund leicht geschwächt stark geschwächt tot

Bedeutung: sehr wertvoll wertvoll weniger wertvoll

Bearbeitung durch: ph

Datum Bearbeitung: 17.05.2022

Kurzbeschreibung: Ein alleinstehender, prägender Nussbaum innerhalb Wiese.

Foto:



Foto Nr: B201 IMG_8053; B201 IMG_8058



Kartenausschnitt:



Objekt: Bäume Siedlung

Objektnummer: B202 Gettnau

Flurname: Underdorf

Parzellen Nr.:

Koordinaten (bei Bedarf):

Objekttyp: Einzelbaum Baumgruppe Baumreihe
 Doppelreihe Parkbäume

Anzahl Bäume: 4

Baumart: Spitz-Ahorn (3), Hainbuche (1)

Stammumfang in cm: 125-140

Relevanz: Biodiversität Siedlungsgestaltung

Alterskategorie: Jugendphase Reifephase Alterungsphase

Vitalität: gesund leicht geschwächt stark geschwächt tot

Bedeutung: sehr wertvoll wertvoll weniger wertvoll

Bearbeitung durch: ph

Datum Bearbeitung: 17.05.2022

Kurzbeschreibung: Vier kugelig geschnittene Bäume entlang Strasse.

Foto:



Foto Nr: B202 IMG_8060; B202 IMG_8061



Kartenausschnitt:



Objekt: Bäume Siedlung

Objektnummer: B203 Gettnau

Flurname: Underdorf

Parzellen Nr.:

Koordinaten (bei Bedarf):

Objekttyp: Einzelbaum Baumgruppe Baumreihe
 Doppelreihe Parkbäume

Anzahl Bäume: 1

Baumart: Hänge-Birke

Stammumfang in cm: 180 cm

Relevanz: Biodiversität Siedlungsgestaltung

Alterskategorie: Jugendphase Reifephase Alterungsphase

Vitalität: gesund leicht geschwächt stark geschwächt
 tot

Bedeutung: sehr wertvoll wertvoll weniger wertvoll

Bearbeitung durch: ph

Datum Bearbeitung: 17.05.2022

Kurzbeschreibung: Eine stark geschnittene Hänge-Birke mit Efeubewuchs innerhalb Gartenbereich.

Foto:

Foto Nr: B203 IMG_8057; B203 IMG_8062



Kartenausschnitt:



Objekt: Bäume Siedlung

Objektnummer: B204 Gettnau

Flurname: Stiereweid

Parzellen Nr.:

Koordinaten (bei Bedarf):

Objekttyp: Einzelbaum Baumgruppe Baumreihe
 Doppelreihe Parkbäume

Anzahl Bäume: 8

Baumart: Hänge-Birken (5), Nussbaum (1),
Linde (1), Rosskastanie (1)

Stammumfang in cm: 95-170

Relevanz: Biodiversität Siedlungsgestaltung

Alterskategorie: Jugendphase Reifephase Alterungsphase

Vitalität: gesund leicht geschwächt stark geschwächt tot

Bedeutung: sehr wertvoll wertvoll weniger wertvoll

Bearbeitung durch: ph

Datum Bearbeitung: 17.05.2022

Kurzbeschreibung: Mehrere prägende Bäume entlang Fließgewässer und Strasse.
Innerhalb Naturschutzzone.

Foto:



Foto Nr:



Kartenausschnitt:



Objekt: Bäume Siedlung

Objektnummer: B205 Gettnau

Flurname: Ziegelhusmatte

Parzellen Nr.:

Koordinaten (bei Bedarf):

Objekttyp: Einzelbaum Baumgruppe Baumreihe
 Doppelreihe Parkbäume

Anzahl Bäume: 1

Baumart: Linde

Stammumfang in cm: 140

Relevanz: Biodiversität Siedlungsgestaltung

Alterskategorie: Jugendphase Reifephase Alterungsphase

Vitalität: gesund leicht geschwächt stark geschwächt tot

Bedeutung: sehr wertvoll wertvoll weniger wertvoll

Bearbeitung durch: ph

Datum Bearbeitung: 17.05.2022

Kurzbeschreibung: Eine Linde innerhalb Rasenfläche von Wohnquartier. Baum nicht schneiden.

Foto:

Foto Nr: B205 IMG_8070



Kartenausschnitt:



Objekt: Bäume Siedlung

Objektnummer: B206 Gettnau

Flurname: Chüeberg

Parzellen Nr.:

Koordinaten (bei Bedarf):

Objekttyp: Einzelbaum Baumgruppe Baumreihe
 Doppelreihe Parkbäume

Anzahl Bäume: 4

Baumart: Spitz-Ahorn (3), Feld-Ahorn (1)

Stammumfang in cm: 75-110 cm

Relevanz: Biodiversität Siedlungsgestaltung

Alterskategorie: Jugendphase Reifephase Alterungsphase

Vitalität: gesund leicht geschwächt stark geschwächt tot

Bedeutung: sehr wertvoll wertvoll weniger wertvoll

Bearbeitung durch: ph

Datum Bearbeitung: 17.05.2022

Kurzbeschreibung: Geschnittene Bäume, mit Sträuchern im Unterwuchs, bei Spielplatz entlang Bahnlinie.

Foto:



Foto Nr: B206 IMG_8071; B206 IMG_8082



Kartenausschnitt:



Objekt: Bäume Siedlung

Objektnummer: B207 Gettnau

Flurname: Chüeberg

Parzellen Nr.:

Koordinaten (bei Bedarf):

Objekttyp: Einzelbaum Baumgruppe Baumreihe
 Doppelreihe Parkbäume

Anzahl Bäume: 1

Baumart: Eiche

Stammumfang in cm: 110 cm

Relevanz: Biodiversität Siedlungsgestaltung

Alterskategorie: Jugendphase Reifephase Alterungsphase

Vitalität: gesund leicht geschwächt stark geschwächt tot

Bedeutung: sehr wertvoll wertvoll weniger wertvoll

Bearbeitung durch: ph

Datum Bearbeitung: 17.05.2022

Kurzbeschreibung: Eine Eiche am Gartenrand entlang Quartierstrasse. Weitere Bäume sind angrenzend vorhanden.

Foto:

Foto Nr: B207 IMG_8073



Kartenausschnitt:



Objekt: Bäume Siedlung

Objektnummer: B208 Gettnau Flurname: Chüeberg
 Parzellen Nr.: Koordinaten (bei Bedarf):
 Objekttyp: Einzelbaum Baumgruppe Baumreihe
 Doppelreihe Parkbäume
 Baumart: Hänge-Birke Stammumfang in cm: 100 cm
 Relevanz: Biodiversität Siedlungsgestaltung Alterskategorie: Jugendphase Reifephase Alterungsphase
 Vitalität: gesund leicht geschwächt stark geschwächt tot Bedeutung: sehr wertvoll wertvoll weniger wertvoll
 Bearbeitung durch: ph Datum Bearbeitung: 17.05.2022

Kurzbeschreibung: Hochgewachsene, prägende Hängebirken mit Gebüsch im Unterwuchs

Foto:



Foto Nr: B208 IMG_8074; B208 IMG_8078H



Kartenausschnitt:



Objekt: Bäume Siedlung

Objektnummer: B209 Gettnau

Flurname: Chüeberg

Parzellen Nr.:

Koordinaten (bei Bedarf):

Objekttyp: Einzelbaum Baumgruppe Baumreihe
 Doppelreihe Parkbäume

Anzahl Bäume: 1

Baumart: Eiche

Stammumfang in cm: 125 cm

Relevanz: Biodiversität Siedlungsgestaltung

Alterskategorie: Jugendphase Reifephase Alterungsphase

Vitalität: gesund leicht geschwächt stark geschwächt
 tot

Bedeutung: sehr wertvoll wertvoll weniger wertvoll

Bearbeitung durch: ph

Datum Bearbeitung: 17.05.2022

Kurzbeschreibung: Eine Eiche am Gartenrand, Baum wurde geschnitten.
Durch Standort auf erhöhter Lage prägende Wirkung.

Foto:

Foto Nr: B209 IMG_8075



Kartenausschnitt:



Objekt: Bäume Siedlung

Objektnummer: B210 Gettnau Flurname: Chüeberg
 Parzellen Nr.: Koordinaten (bei Bedarf):
 Objekttyp: Einzelbaum Baumgruppe Baumreihe
 Doppelreihe Parkbäume
 Baumart: Hänge-Birke (2), Linde (1) Stammumfang in cm: 75-95 cm
 Relevanz: Biodiversität Siedlungsgestaltung Alterskategorie: Jugendphase Reifephase Alterungsphase
 Vitalität: gesund leicht geschwächt stark geschwächt tot Bedeutung: sehr wertvoll wertvoll weniger wertvoll
 Bearbeitung durch: ph Datum Bearbeitung: 17.05.2022

Kurzbeschreibung: Zwei Hängebirken und eine Linde am Gartenrand. Eine weitere junge Birke ganz in der Nähe.


Foto:



Foto Nr: B210 IMG_8076; B210 IMG_8077



Kartenausschnitt:



Objekt: Bäume Siedlung

Objektnummer: B211 Gettnau

Flurname: Chüeberg

Parzellen Nr.:

Koordinaten (bei Bedarf):

Objekttyp: Einzelbäume Baumgruppe Baumreihe
 Doppelreihe Parkbäume

Anzahl Bäume: 2

Baumart: Linde

Stammumfang in cm: 30-60 cm

Relevanz: Biodiversität Siedlungsgestaltung

Alterskategorie: Jugendphase Reifephase Alterungsphase

Vitalität: gesund leicht geschwächt stark geschwächt tot

Bedeutung: sehr wertvoll wertvoll weniger wertvoll

Bearbeitung durch: ph

Datum Bearbeitung: 17.05.2022

Kurzbeschreibung: Zwei Linden beidseitig der Einfahrt stehend, mögliche Zukunftsbäume.

Foto:

Foto Nr: B211 IMG_8080



Kartenausschnitt:



Objekt: Bäume Siedlung

Objektnummer: B212 Gettnau

Flurname: Hofmatt

Parzellen Nr.:

Koordinaten (bei Bedarf):

Objekttyp: Einzelbaum Baumgruppe Baumreihe
 Doppelreihe Parkbäume

Anzahl Bäume: 10

Baumart: Rosskastanien

Stammumfang in cm: 75-95 cm

Relevanz: Biodiversität Siedlungsgestaltung

Alterskategorie: Jugendphase Reifephase Alterungsphase

Vitalität: gesund leicht geschwächt stark geschwächt tot

Bedeutung: sehr wertvoll wertvoll weniger wertvoll

Bearbeitung durch: ph

Datum Bearbeitung: 17.05.2022

Kurzbeschreibung: Zehn Rosskastanien am Wiesenrand entlang Strasse.

Foto:

Foto Nr: B212 IMG_8085



Kartenausschnitt:



Objekt: Bäume Siedlung

Objektnummer: B213 Gettnau

Flurname: Hofmatt

Parzellen Nr.:

Koordinaten (bei Bedarf):

Objekttyp: Einzelbaum Baumgruppe Baumreihe
 Doppelreihe Parkbäume

Anzahl Bäume: 1

Baumart: Eiche

Stammumfang in cm: 250

Relevanz: Biodiversität Siedlungsgestaltung

Alterskategorie: Jugendphase Reifephase Alterungsphase

Vitalität: gesund leicht geschwächt stark geschwächt tot

Bedeutung: sehr wertvoll wertvoll weniger wertvoll

Bearbeitung durch: ph

Datum Bearbeitung: 17.05.2022

Kurzbeschreibung: Eine markante Eiche mit ausladender Baumkrone.

Foto:



Foto Nr: B213 IMG_8086; B213 IMG_8091



Kartenausschnitt:



Objekt: Bäume Siedlung

Objektnummer: B214 Gettnau

Flurname: Hofmatt

Parzellen Nr.:

Koordinaten (bei Bedarf):

Objekttyp: Einzelbaum Baumgruppe Baumreihe
 Doppelreihe Parkbäume

Anzahl Bäume: >20

Baumart: Diverse Arten

Stammumfang in cm: 95-280 cm

Relevanz: Biodiversität Siedlungsgestaltung

Alterskategorie: Jugendphase Reifephase Alterungsphase

Vitalität: gesund leicht geschwächt stark geschwächt tot

Bedeutung: sehr wertvoll wertvoll weniger wertvoll

Bearbeitung durch: ph

Datum Bearbeitung: 17.05.2022

Kurzbeschreibung: Diverse jüngere und ältere Bäume in grosszügiger Gartenanlage mit parkähnlichem Charakter. (u.a. Buche, Blutbuche, Roteiche, Linde, Hänge-Birke, Pappeln, Nussbaum)

Foto:



Foto Nr:



Kartenausschnitt:



Objekt: Bäume Siedlung

Objektnummer: B215 Gettnau

Flurname: Hofmatt

Parzellen Nr.:

Koordinaten (bei Bedarf):

Objekttyp: Einzelbaum Baumgruppe Baumreihe
 Doppelreihe Parkbäume

Anzahl Bäume: 3

Baumart: Roteichen

Stammumfang in cm: 120-140 cm

Relevanz: Biodiversität Siedlungsgestaltung

Alterskategorie: Jugendphase Reifephase Alterungsphase

Vitalität: gesund leicht geschwächt stark geschwächt tot

Bedeutung: sehr wertvoll wertvoll weniger wertvoll

Bearbeitung durch: ph

Datum Bearbeitung: 17.05.2022

Kurzbeschreibung: Drei Roteichen entlang der Strasse in der Verlängerung einer Hecke.

Foto:

Foto Nr: B215 IMG_8103; B215 IMG_8104



Kartenausschnitt:



Objekt: Bäume Siedlung

Objektnummer: B216 Gettnau

Flurname: Ziegelei

Parzellen Nr.:

Koordinaten (bei Bedarf):

Objekttyp: Einzelbaum Baumgruppe Baumreihe
 Doppelreihe Parkbäume

Anzahl Bäume: 1

Baumart: Eiche

Stammumfang in cm: 140 cm

Relevanz: Biodiversität Siedlungsgestaltung

Alterskategorie: Jugendphase Reifephase Alterungsphase

Vitalität: gesund leicht geschwächt stark geschwächt tot

Bedeutung: sehr wertvoll wertvoll weniger wertvoll

Bearbeitung durch: ph

Datum Bearbeitung: 17.05.2022

Kurzbeschreibung: Eine markante Eiche am Strassenrand.

Foto:



Foto Nr:



Kartenausschnitt:



Objekt: Bäume Siedlung

Objektnummer: B217 Daiwil

Flurname: Underhus

Parzellen Nr.:

Koordinaten (bei Bedarf):

Objekttyp: Einzelbaum Baumgruppe Baumreihe
 Doppelreihe Parkbäume

Anzahl Bäume: 1

Baumart: Linde

Stammumfang in cm: 205

Relevanz: Biodiversität Siedlungsgestaltung

Alterskategorie: Jugendphase Reifephase Alterungsphase

Vitalität: gesund leicht geschwächt stark geschwächt tot

Bedeutung: sehr wertvoll wertvoll weniger wertvoll

Bearbeitung durch: ph

Datum Bearbeitung: 18.05.2022

Kurzbeschreibung: Eine auffällige Linde im Hofareal.

Foto:

Foto Nr: B217 Daiwil MG_8134



Kartenausschnitt:



Objekt: Bäume Siedlung

Objektnummer: B218 Daiwil

Flurname: Wäberhus

Parzellen Nr.:

Koordinaten (bei Bedarf):

Objekttyp: Einzelbaum Baumgruppe Baumreihe
 Doppelreihe Parkbäume

Anzahl Bäume: 1

Baumart: Linde

Stammumfang in cm: 80 cm

Relevanz: Biodiversität Siedlungsgestaltung

Alterskategorie: Jugendphase Reifephase Alterungsphase

Vitalität: gesund leicht geschwächt stark geschwächt tot

Bedeutung: sehr wertvoll wertvoll weniger wertvoll

Bearbeitung durch: ph

Datum Bearbeitung: 18.05.2022

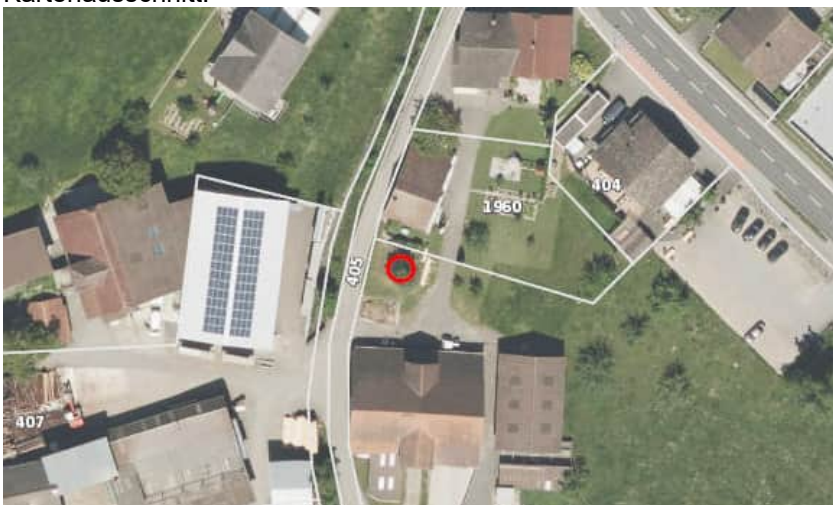
Kurzbeschreibung: Eine Linde im Hofareal die prägend werden kann.

Foto:

Foto Nr: B218 Daiwil IMG_8141



Kartenausschnitt:



Objekt: Bäume Siedlung

Objektnummer: B219 Schülen Flurname: Althus

Parzellen Nr.: Koordinaten (bei Bedarf):

Objekttyp: Einzelbäume Baumgruppe Baumreihe
 Doppelreihe Parkbäume

Baumart: Linde Stammumfang in cm: 280-350 cm

Relevanz: Biodiversität Siedlungsgestaltung Alterskategorie: Jugendphase Reifephase Alterungsphase

Vitalität: gesund leicht geschwächt stark geschwächt tot Bedeutung: sehr wertvoll wertvoll weniger wertvoll

Bearbeitung durch: ph Datum Bearbeitung: 18.05.2022

Kurzbeschreibung: Zwei mächtige und prägende Linden bei Scheune.

Foto:



Foto Nr: B219 Schülen IMG 8146; B219 Schülen IMG 8148



Kartenausschnitt:



Objekt: Bäume Siedlung

Objektnummer: B220 Schülen

Flurname: Änerhus

Parzellen Nr.:

Koordinaten (bei Bedarf):

Objekttyp: Einzelbäume Baumgruppe Baumreihe
 Doppelreihe Parkbäume

Anzahl Bäume: 2

Baumart: Linde

Stammumfang in cm: 95-250 cm

Relevanz: Biodiversität Siedlungsgestaltung

Alterskategorie: Jugendphase Reifephase Alterungsphase

Vitalität: gesund leicht geschwächt stark geschwächt tot

Bedeutung: sehr wertvoll wertvoll weniger wertvoll

Bearbeitung durch: ph

Datum Bearbeitung: 18.05.2022

Kurzbeschreibung: Eine ältere und eine jüngere Linde neben Scheune auf leichter Anhöhe. Neben ökologischen auch landschaftliche Werte.

Foto:

Foto Nr: B220 Schülen IMG_8147



Kartenausschnitt:



Objekt: Bäume Siedlung

Objektnummer: B221 Schülen

Flurname: Schüle

Parzellen Nr.:

Koordinaten (bei Bedarf):

Objekttyp: Einzelbäume Baumgruppe Baumreihe
 Doppelreihe Parkbäume

Anzahl Bäume: 2

Baumart: Linde

Stammumfang in cm: 140-170 cm

Relevanz: Biodiversität Siedlungsgestaltung

Alterskategorie: Jugendphase Reifephase Alterungsphase

Vitalität: gesund leicht geschwächt stark geschwächt tot

Bedeutung: sehr wertvoll wertvoll weniger wertvoll

Bearbeitung durch: ph

Datum Bearbeitung: 18.05.2022

Kurzbeschreibung: Zwei auffällige Linden oberhalb Hirschgehege entlang Strasse

Foto:



Foto Nr: B221 Schülen IMG_8152; B221 Schülen IMG_8153



Kartenausschnitt:



Objekt: Bäume Siedlung

Objektnummer: B222 Rohrmatt

Flurname: Rohrmatt, Schulhaus

Parzellen Nr.:

Koordinaten (bei Bedarf):

Objekttyp: Einzelbaum Baumgruppe Baumreihe
 Doppelreihe Parkbäume

Anzahl Bäume: 7

Baumart: Rosskastanien

Stammumfang in cm: 105-185

Relevanz: Biodiversität Siedlungsgestaltung

Alterskategorie: Jugendphase Reifephase Alterungsphase

Vitalität: gesund leicht geschwächt stark geschwächt tot

Bedeutung: sehr wertvoll wertvoll weniger wertvoll

Bearbeitung durch: ph

Datum Bearbeitung: 18.05.2022

Kurzbeschreibung: Baumreihe aus dicht stehenden, kugelig geschnittenen Rosskastanien vor dem Schulhaus.

Foto:



Foto Nr: B222 Rohrmatt IMG_8168; B222 Rohrmatt IMG_8170



Kartenausschnitt:



4 Bäume Landschaft

Objekt: Bäume Landschaft

Objektnummer: BL1

Flurname: Äsch

Parzellen Nr.: 958

Koordinaten (bei Bedarf): 644.757/218.670

Baumart: Eiche

Stammumfang in cm: 330

Objekttyp: Einzelbaum Baumgruppe Allee

Alterskategorie: Jugendphase Reifephase Alterungsphase

Vitalität: gesund leicht geschwächt stark geschwächt tot

Bedeutung: sehr wertvoll wertvoll weniger wertvoll

Bearbeitung durch: Kunz Pius

Datum Bearbeitung: 3. März 2022

Kurzbeschreibung: 3 grosse Eichen auf Anhöhe, landschaftsprägend,

Foto:

Foto Nr: 1/2



Kartenausschnitt:



Objekt: Bäume Landschaft

Objektnummer: BL2

Parzellen Nr.: 806

Baumart: Linde

Objekttyp: Einzelbaum Baumgruppe Allee

Vitalität: gesund leicht geschwächt stark geschwächt tot

Bearbeitung durch: Kunz Pius

Flurname: Ausser Wellberg

Koordinaten (bei Bedarf): 644.380/218.656

Stammumfang in cm: 500 (jüngere ca 120cm)

Alterskategorie: Jugendphase Reifephase Alterungsphase

Bedeutung: sehr wertvoll wertvoll weniger wertvoll

Datum Bearbeitung: 3. März 2022

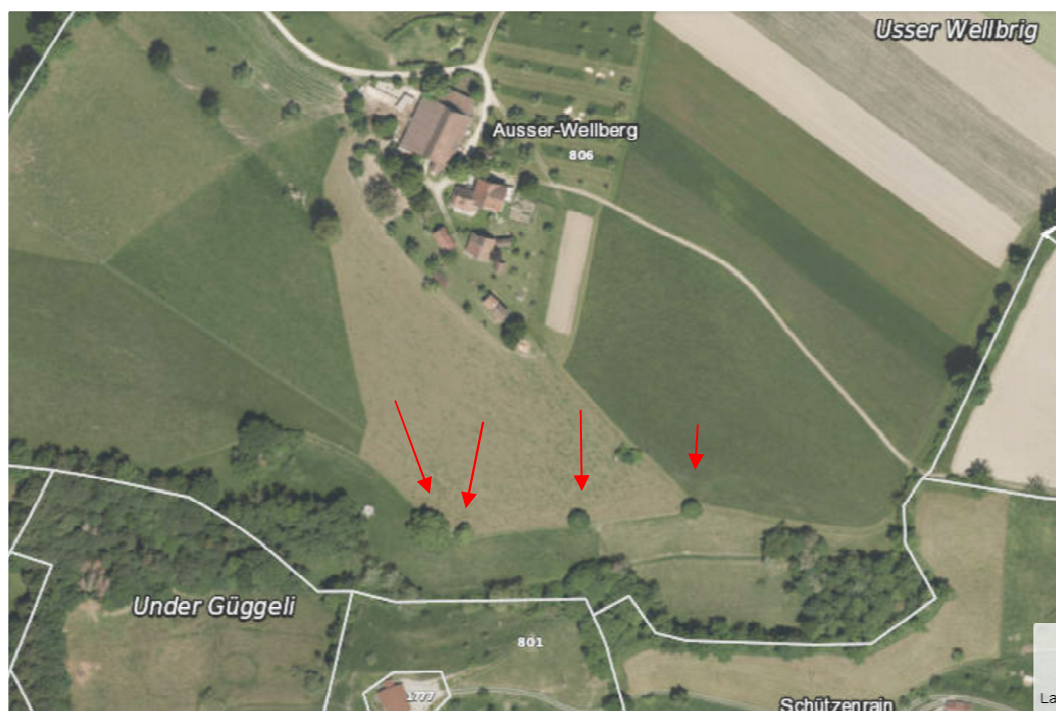
Kurzbeschreibung: 4 Linden, einem Fussweg entlang; eine davon beeindruckend gross; 3 Bäume jung, Zukunftsbäume, östlich von der grossen Linde

Foto:

Foto Nr: 3/4



Kartenausschnitt:



Objekt: Bäume Landschaft

Objektnummer: BL3

Flurname: Gross Wellberg

Parzellen Nr.: 960

Koordinaten (bei Bedarf): 644.650/219.436

Baumart: Birke

Stammumfang in cm: 160

Objekttyp: Einzelbaum Baumgruppe Allee

Alterskategorie: Jugendphase Reifephase Alterungsphase

Vitalität: gesund leicht geschwächt stark geschwächt tot

Bedeutung: sehr wertvoll wertvoll weniger wertvoll

Bearbeitung durch: Kunz Pius

Datum Bearbeitung: 3. März 2022

Kurzbeschreibung: Kleine Allee, entlang von Feldweg, prägend

Foto:

Foto Nr: 7



Kartenausschnitt:



Objekt: Bäume Landschaft

Objektnummer: BL4

Flurname: Gross Wellberg

Parzellen Nr.: 963

Koordinaten (bei Bedarf):643567/219.162

Baumart: Ahorn

Stammumfang in cm: 300

Objekttyp: Einzelbaum Baumgruppe Allee

Alterskategorie: Jugendphase Reifephase Alterungsphase

Vitalität: gesund leicht geschwächt stark geschwächt tot

Bedeutung: sehr wertvoll wertvoll weniger wertvoll

Bearbeitung durch: Kunz Pius

Datum Bearbeitung: 3. März 2022

Kurzbeschreibung: Grosser, markanter Baum an Wegkreuzung, daneben ein Helgenstöckli

Foto Nr: 8



Kartenausschnitt:



Objekt: Bäume Landschaft

Objektnummer: BL5

Parzellen Nr.: 781

Baumart: Linde

Objekttyp: Einzelbaum Baumgruppe Allee

Vitalität: gesund leicht geschwächt stark geschwächt tot

Bearbeitung durch: Kunz Pius

Flurname: Gross Wellbrig

Koordinaten (bei Bedarf): 643950/218.860

Stammumfang in cm: 120 cm

Alterskategorie: Jugendphase Reifephase Alterungsphase

Bedeutung: sehr wertvoll wertvoll weniger wertvoll

Datum Bearbeitung: 3. März 2022

Kurzbeschreibung: Zukunftsbaum auf Krete, 20 Jahre alt, schöner Standort

Foto:

Foto Nr: 10/11



Kartenausschnitt:



Objekt: Bäume Landschaft

Objektnummer: BL6

Parzellen Nr.: 806

Baumart: Eiche

Objekttyp: Einzelbaum Baumgruppe Allee

Vitalität: gesund leicht geschwächt stark geschwächt tot

Bearbeitung durch: Kunz Pius

Flurname: Ausser Wellberg

Koordinaten (bei Bedarf):

Stammumfang in cm: 230

Alterskategorie: Jugendphase Reifephase Alterungsphase

Bedeutung: sehr wertvoll wertvoll weniger wertvoll

Datum Bearbeitung: 4. 3. 2022

Kurzbeschreibung: Grosse Eiche auf Grenze, alleinstehend

Foto:

Foto Nr: 12



Kartenausschnitt:



Objekt: Bäume Landschaft

Objektnummer: BL7

Flurname: Gunterswil

Parzellen Nr.: 321

Koordinaten (bei Bedarf): 642936/220580

Baumart: Linde

Stammumfang in cm: 250

Objekttyp: Einzelbaum Baumgruppe Allee

Alterskategorie: Jugendphase Reifephase Alterungsphase

Vitalität: gesund leicht geschwächt stark geschwächt tot

Bedeutung: sehr wertvoll wertvoll weniger wertvoll

Bearbeitung durch: Kunz Pius

Datum Bearbeitung: 9. März 2022

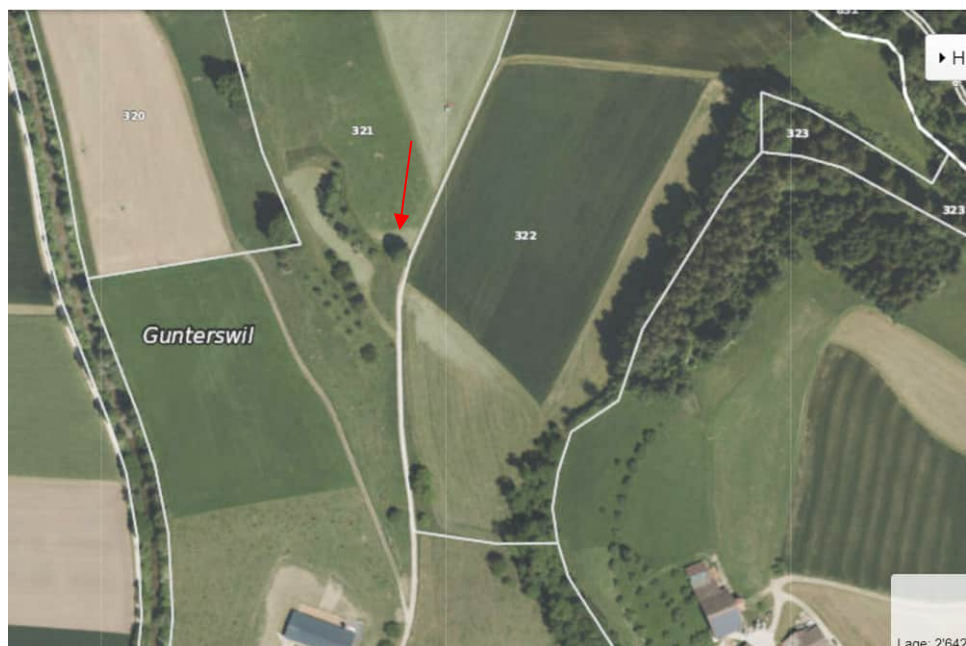
Kurzbeschreibung: Grosse Linde auf Anhöhe, landschaftsprägend

Foto:

Foto Nr: 13



Kartenausschnitt:



Objekt: Bäume Landschaft

Objektnummer: BL8

Parzellen Nr.: 784

Baumart: Eiche

Objekttyp: Einzelbaum Baumgruppe Allee

Vitalität: gesund leicht geschwächt stark geschwächt tot

Bearbeitung durch: Kunz Pius

Flurname: Chilchgraben

Koordinaten (bei Bedarf): 643303/218857

Stammumfang in cm: 280

Alterskategorie: Jugendphase Reifephase Alterungsphase

Bedeutung: sehr wertvoll wertvoll weniger wertvoll

Datum Bearbeitung: 24. März 2022

Kurzbeschreibung: Grosse Eiche in vielfältiger Umgebung, prominent in Nähe Siedlungsgebiet

Foto:

Foto Nr: 18



Kartenausschnitt:



Objekt: Bäume Landschaft

Objektnummer: BL9

Flurname: Köchlihus

Parzellen Nr.: 385/386

Koordinaten (bei Bedarf): 643880/218294

Baumart: Linde

Stammumfang in cm: 350

Objekttyp: Einzelbaum Baumgruppe Allee

Alterskategorie: Jugendphase Reifephase Alterungsphase

Vitalität: gesund leicht geschwächt stark geschwächt tot

Bedeutung: sehr wertvoll wertvoll weniger wertvoll

Bearbeitung durch: Kunz Pius

Datum Bearbeitung: 24. März 22

Kurzbeschreibung: Grosse, schön gewachsene Linde, Strassenrand

Foto:

Foto Nr: 19



Kartenausschnitt:



Objekt: Bäume Landschaft

Objektnummer: BL10

Flurname: Löchli

Parzellen Nr.: 880/881/882 (Grenzbereich)

Koordinaten (bei Bedarf): 644500/217636

Baumart: Esche

Stammumfang in cm: 280

Objekttyp: Einzelbaum Baumgruppe Allee

Alterskategorie: Jugendphase Reifephase Alterungsphase

Vitalität: gesund leicht geschwächt stark geschwächt tot

Bedeutung: sehr wertvoll wertvoll weniger wertvoll

Bearbeitung durch: Kunz Pius

Datum Bearbeitung: 24. März 2022

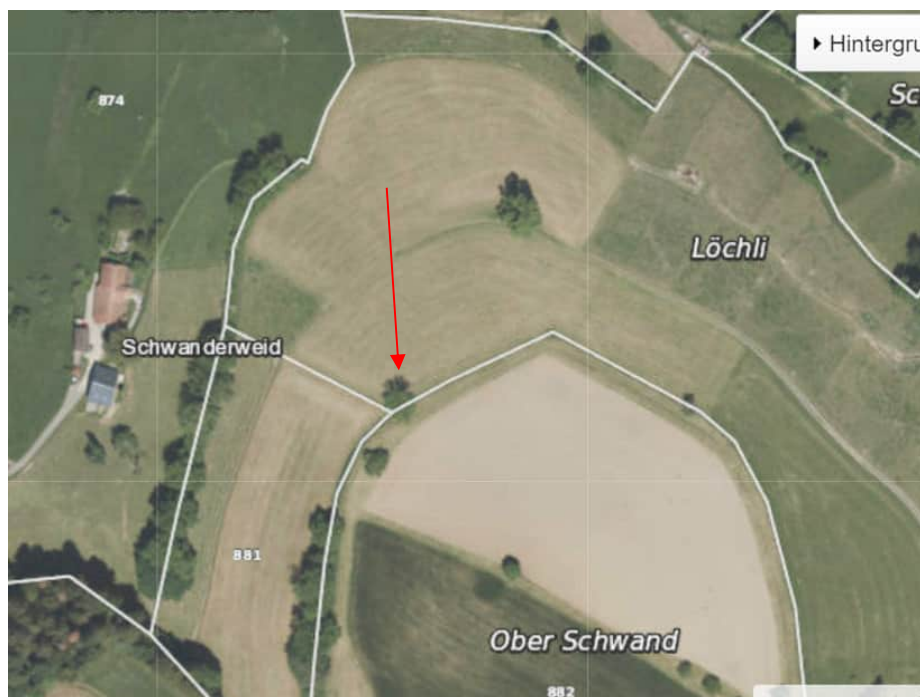
Kurzbeschreibung: Grosser Baum an exponierter Lage, Grenzpunkt v. 3 Parzellen

Foto:



Foto Nr: F 22

Kartenausschnitt:



Objekt: Bäume Landschaft

Objektnummer: BL11

Parzellen Nr.: 880

Baumart: Linde

Objekttyp: Einzelbaum Baumgruppe Allee

Vitalität: gesund leicht geschwächt stark geschwächt tot

Bearbeitung durch: Kunz Pius

Flurname: Löchli

Koordinaten (bei Bedarf): 644552/217724

Stammumfang in cm: 600

Alterskategorie: Jugendphase Reifephase Alterungsphase

Bedeutung: sehr wertvoll wertvoll weniger wertvoll

Datum Bearbeitung: 24. März 2022

Kurzbeschreibung: Sehr alte, sehr grosse Linde, steht an exponierter, prominenter Stelle, landschaftsprägend, der Stamm ist teilweise hohl; eine junge Linde steht nahe beim alten Baum, als Zukunftsbaum

Foto: 23/24



Foto Nr:



Richtung Ostergau

Im Hintergrund die junge Linde

Kartenausschnitt:



Objekt: Bäume Landschaft

Objektnummer: BL12

Flurname: Oberschwand

Parzellen Nr.: 882

Koordinaten (bei Bedarf): 644547/217555

Baumart: Linde

Stammumfang in cm: 120

Objekttyp: Einzelbaum Baumgruppe Allee

Alterskategorie: Jugendphase Reifephase Alterungsphase

Vitalität: gesund leicht geschwächt stark geschwächt tot

Bedeutung: sehr wertvoll wertvoll weniger wertvoll

Bearbeitung durch: Pius Kunz

Datum Bearbeitung: 24. März 2022

Kurzbeschreibung: Junge Linde an prominentem Standort, Zukunftsbaum

Foto:



Foto Nr: 25

Im Hintergrund Willisau

Kartenausschnitt:



Objekt: Bäume Landschaft

Objektnummer: BL13

Parzellen Nr.: 875

Baumart: Linde

Objekttyp: Einzelbaum Baumgruppe Allee

Vitalität: gesund leicht geschwächt stark geschwächt tot

Bearbeitung durch: Kunz Pius

Flurname: Gross-Waldmatt

Koordinaten (bei Bedarf): 644232/217339

Stammumfang in cm: 500

Alterskategorie: Jugendphase Reifephase Alterungsphase

Bedeutung: sehr wertvoll wertvoll weniger wertvoll

Datum Bearbeitung: 24. März 2022

Kurzbeschreibung: Mächtige, alte Linde am Strassenrand

Foto: Nr. 26



Kartenausschnitt:



Objekt: Bäume Landschaft

Objektnummer: BL14

Parzellen Nr.: 448

Baumart: Linde

Objekttyp: Einzelbaum Baumgruppe Allee

Vitalität: gesund leicht geschwächt stark geschwächt tot

Bearbeitung durch: Kunz Pius

Flurname: Underhus

Koordinaten (bei Bedarf): 644028/216138

Stammumfang in cm: 200

Alterskategorie: Jugendphase Reifephase Alterungsphase

Bedeutung: sehr wertvoll wertvoll weniger wertvoll

Datum Bearbeitung: 28. März 2022


Kurzbeschreibung: Schöne Linde, prägt Landschaftsbild

Foto:



Foto Nr: 27

Kartenausschnitt:



Objekt: Bäume Landschaft

Objektnummer: BL15

Flurname: Underhus

Parzellen Nr.: 377/448 (Grenze)

Koordinaten (bei Bedarf): 644096/216970

Baumart: Eiche

Stammumfang in cm: 350

Objekttyp: Einzelbaum Baumgruppe Allee

Alterskategorie: Jugendphase Reifephase Alterungsphase

Vitalität: gesund leicht geschwächt stark geschwächt tot

Bedeutung: sehr wertvoll wertvoll weniger wertvoll

Bearbeitung durch: Kunz Pius

Datum Bearbeitung: 28. März 2022

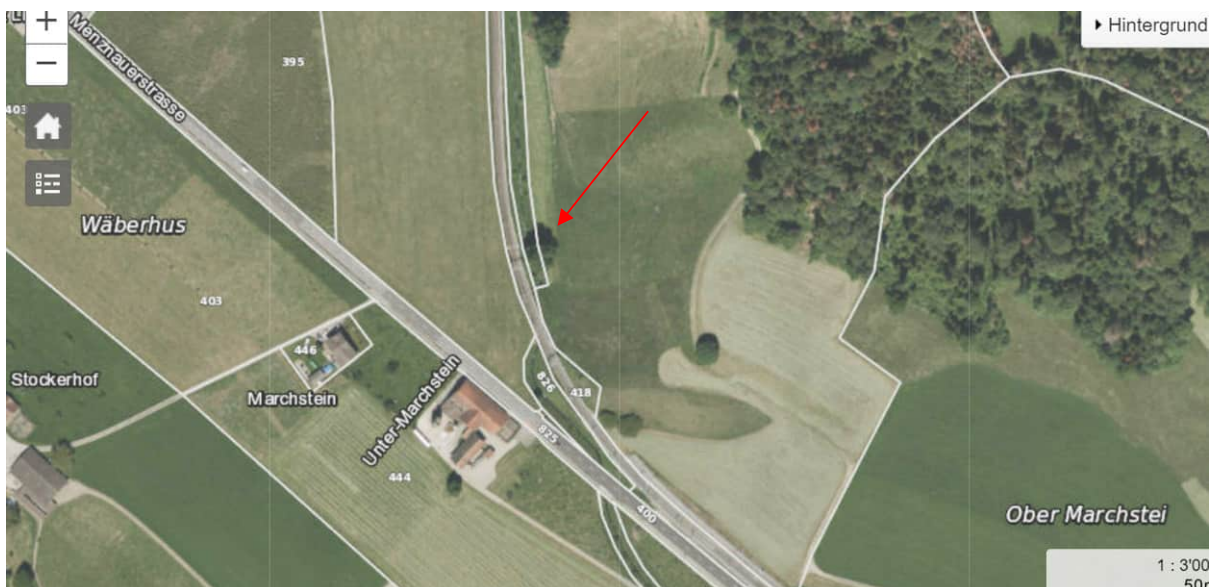
Kurzbeschreibung: Grosse Eiche an Seewag, landschaftsprägend

Foto:

Foto Nr: 28



Kartenausschnitt:



Objekt: Bäume Landschaft

Objektnummer: BL16

Flurname: Bire

Parzellen Nr.: 449/814 (Grenze)

Koordinaten (bei Bedarf): 643935/216190

Baumart: Eiche

Stammumfang in cm: 360

Objekttyp: Einzelbaum Baumgruppe Allee

Alterskategorie: Jugendphase Reifephase Alterungsphase

Vitalität: gesund leicht geschwächt stark geschwächt tot

Bedeutung: sehr wertvoll wertvoll weniger wertvoll

Bearbeitung durch: Kunz Pius

Datum Bearbeitung: 28. März 2022

Kurzbeschreibung: Grosse, schöne Eiche an interessantem Standort

Foto:

Foto Nr: 29



Kartenausschnitt:



Objekt: Bäume Landschaft

Objektnummer: BL17

Flurname: Stockerhof (Daiwil)

Parzellen Nr.: 442

Koordinaten (bei Bedarf): 643590/216020

Baumart: Linde

Stammumfang in cm: 420

Objekttyp: Einzelbaum Baumgruppe Allee

Alterskategorie: Jugendphase Reifephase Alterungsphase

Vitalität: gesund leicht geschwächt stark geschwächt tot

Bedeutung: sehr wertvoll wertvoll weniger wertvoll

Bearbeitung durch: Kunz Pius

Datum Bearbeitung: 11. April 2022

Kurzbeschreibung: Grosse Linde auf Krete, mit Misteln,

Foto: F30



Kartenausschnitt:



Objekt: Bäume Landschaft

Objektnummer: BL18

Flurname: Stockerhof

Parzellen Nr.: 442

Koordinaten (bei Bedarf): 643597/215879

Baumart: Linde

Stammumfang in cm: 350

Objekttyp: Einzelbaum Baumgruppe Allee

Alterskategorie: Jugendphase Reifephase Alterungsphase

Vitalität: gesund leicht geschwächt stark geschwächt tot

Bedeutung: sehr wertvoll wertvoll weniger wertvoll

Bearbeitung durch: Kunz Pius

Datum Bearbeitung: 11. April 2022

Kurzbeschreibung: Alte grosse Linde

Foto:

Foto Nr: 31



Kartenausschnitt:



Objekt: Bäume Landschaft

Objektnummer: BL19

Parzellen Nr.: Grenze 442/444

Baumart: Eiche

Objekttyp: Einzelbaum Baumgruppe Allee

Vitalität: gesund leicht geschwächt stark geschwächt tot

Bearbeitung durch: Kunz Pius

Flurname: Grenze Stockerhof, Undermarchstei

Koordinaten (bei Bedarf): 643957/215705

Stammumfang in cm: 450

Alterskategorie: Jugendphase Reifephase Alterungsphase

Bedeutung: sehr wertvoll wertvoll weniger wertvoll

Datum Bearbeitung: 11. April 2022

Kurzbeschreibung: Sehr schöne, mächtige Eiche

Foto:



Foto Nr: 32

Kartenausschnitt:



Objekt: Bäume Landschaft

Objektnummer: BL20

Parzellen Nr.: 1144/1155

Baumart: Eiche

Objekttyp: Einzelbaum Baumgruppe Allee

Vitalität: gesund leicht geschwächt stark geschwächt tot

Bearbeitung durch: Kunz Pius

Flurname: Tschiri/Hüenerhüsli

Koordinaten (bei Bedarf): 643907/214700

Stammumfang in cm: 350

Alterskategorie: Jugendphase Reifephase Alterungsphase

Bedeutung: sehr wertvoll wertvoll weniger wertvoll

Datum Bearbeitung: 11. April 2022

Kurzbeschreibung: Eiche in naturnaher Umgebung, extensive Weide mit Bäumen

Foto:

Foto Nr: 33/34



Kartenausschnitt:



Objekt: Bäume Landschaft

Objektnummer: BL21

Flurname: Under Reckebüel

Parzellen Nr.: 1185

Koordinaten (bei Bedarf): 634909/214172

Baumart: Linde

Stammumfang in cm: 50

Objekttyp: Einzelbaum Baumgruppe Allee

Alterskategorie: Jugendphase Reifephase Alterungsphase

Vitalität: gesund leicht geschwächt stark geschwächt tot

Bedeutung: sehr wertvoll wertvoll weniger wertvoll

Bearbeitung durch: Kunz Pius

Datum Bearbeitung: 11. April 2022

Kurzbeschreibung: Junge Linde, Zukunftsbaum, interessanter Standort

Foto:

Foto Nr: 35



Kartenausschnitt:



Objekt: Bäume Landschaft

Objektnummer: BL22

Flurname: Ober Stutz

Parzellen Nr.: 1195

Koordinaten (bei Bedarf): 643865/213244

Baumart: Linde

Stammumfang in cm: 250

Objekttyp: Einzelbaum Baumgruppe Allee

Alterskategorie: Jugendphase Reifephase Alterungsphase

Vitalität: gesund leicht geschwächt stark geschwächt tot

Bedeutung: sehr wertvoll wertvoll weniger wertvoll

Bearbeitung durch: Kunz Pius

Datum Bearbeitung: 11. April 2022

Kurzbeschreibung: Grosse Linde an interessantem Standort, an Strasse, nahe Gemeindegrenze

Foto:

Foto Nr: 36



Kartenausschnitt:



Objekt: Bäume Landschaft

Objektnummer: BL23

Flurname: Ober Reckebüel

Parzellen Nr.: 1972

Koordinaten (bei Bedarf): 643608/213680

Baumart: Linde

Stammumfang in cm: 300

Objekttyp: Einzelbaum Baumgruppe Allee

Alterskategorie: Jugendphase Reifephase Alterungsphase

Vitalität: gesund leicht geschwächt stark geschwächt tot

Bedeutung: sehr wertvoll wertvoll weniger wertvoll

Bearbeitung durch: Kunz Pius

Datum Bearbeitung: 11. April 2022

Kurzbeschreibung: Sehr schön gewachsene Linde an Standort mit Aussicht

Foto:

Foto Nr: 37



Kartenausschnitt:



Objekt: Bäume Landschaft

Objektnummer: BL24

Flurname: Underhus

Parzellen Nr.: 1129

Koordinaten (bei Bedarf): 642963/214520

Baumart: Linde

Stammumfang in cm: 180

Objekttyp: Einzelbaum Baumgruppe Allee

Alterskategorie: Jugendphase Reifephase Alterungsphase

Vitalität: gesund leicht geschwächt stark geschwächt tot

Bedeutung: sehr wertvoll wertvoll weniger wertvoll

Bearbeitung durch: Kunz Pius

Datum Bearbeitung: 11. April 2022

Kurzbeschreibung: Mittलगrosse Linde, schön gewachsen auf kleiner Anhöhe

Foto:

Foto Nr: 39



Kartenausschnitt:



Objekt: Bäume Landschaft

Objektnummer: BL25

Flurname: Samichläuseli

Parzellen Nr.: 471

Koordinaten (bei Bedarf): 642410/218685

Baumart: Linde

Stammumfang in cm: 330

Objekttyp: Einzelbaum Baumgruppe Allee

Alterskategorie: Jugendphase Reifephase Alterungsphase

Vitalität: gesund leicht geschwächt stark geschwächt tot

Bedeutung: sehr wertvoll wertvoll weniger wertvoll

Bearbeitung durch: Kunz Pius

Datum Bearbeitung: 12. April 2022

Kurzbeschreibung: Grosse Linde an prominentem Standort, Aussichtspunkt auf Willisau, an Wanderweg

Foto:

Foto Nr: 40/41



Kartenausschnitt:



Objekt: Bäume Landschaft

Objektnummer: BL26

Parzellen Nr.: 1041/1042

Baumart: 2 Linden

Objekttyp: Einzelbaum Baumgruppe Allee

Vitalität: gesund leicht geschwächt stark geschwächt tot

Bearbeitung durch: Kunz Pius

Flurname: Gross Bunig

Koordinaten (bei Bedarf): 642940/217733

Stammumfang in cm: 280

Alterskategorie: Jugendphase Reifephase Alterungsphase

Bedeutung: sehr wertvoll wertvoll weniger wertvoll

Datum Bearbeitung: 12. April 2022

Kurzbeschreibung: Ein prächtiges Lindenduo, mit Bänklein, prägender Anblick

Foto:



Foto Nr: 42/43



Kartenausschnitt:



Objekt: Bäume Landschaft

Objektnummer: BL27

Parzellen Nr.: 1041

Baumart: Linde

Objekttyp: Einzelbaum Baumgruppe Allee

Vitalität: gesund leicht geschwächt stark geschwächt tot

Bearbeitung durch: Kunz Pius

Flurname: Gross Bunegg

Koordinaten (bei Bedarf): 643032/217100

Stammumfang in cm: 120

Alterskategorie: Jugendphase Reifephase Alterungsphase

Bedeutung: sehr wertvoll wertvoll weniger wertvoll

Datum Bearbeitung: 12. April 2022

Kurzbeschreibung: Zukunftsbaum, Aussichtsstandort

Foto:

Foto Nr: 44



Kartenausschnitt:



Objekt: Bäume Landschaft

Objektnummer: BL28

Parzellen Nr.: 1017/1025

Baumart: Linde

Objekttyp: Einzelbaum Baumgruppe Allee

Vitalität: gesund leicht geschwächt stark geschwächt tot

Bearbeitung durch: Kunz Pius

Flurname: Ägetebode

Koordinaten (bei Bedarf):

Stammumfang in cm: 420

Alterskategorie: Jugendphase Reifephase Altersphase

Bedeutung: sehr wertvoll wertvoll weniger wertvoll

Datum Bearbeitung: 12. April 2022

Kurzbeschreibung: Mächtige alte Linde, leichte Alterserscheinungen,

Foto:

Foto Nr: 45/46



Kartenausschnitt:



Objekt: Bäume Landschaft

Objektnummer: BL29

Flurname: Ägeten

Parzellen Nr.: 1017

Koordinaten (bei Bedarf): 642854/216848

Baumart: Linde

Stammumfang in cm: 450

Objekttyp: Einzelbaum Baumgruppe Allee

Alterskategorie: Jugendphase Reifephase Alterungsphase

Vitalität: gesund leicht geschwächt stark geschwächt tot

Bedeutung: sehr wertvoll wertvoll weniger wertvoll

Bearbeitung durch: Kunz Pius

Datum Bearbeitung: 12. April 2022

Kurzbeschreibung: Mächtige Linde in Allee mit Kirschbäumen

Foto:

Foto Nr: 47



Kartenausschnitt:



Objekt: Bäume Landschaft

Objektnummer: BL30

Parzellen Nr.: 1028

Baumart: Linde

Objekttyp: Einzelbaum Baumgruppe Allee

Vitalität: gesund leicht geschwächt stark geschwächt tot

Bearbeitung durch: Kunz Pius

Flurname: Baholz

Koordinaten (bei Bedarf): 643085/216225

Stammumfang in cm: 420

Alterskategorie: Jugendphase Reifephase Alterungsphase

Bedeutung: sehr wertvoll wertvoll weniger wertvoll

Datum Bearbeitung: 12. April 2022

Kurzbeschreibung: Wunderschöne, alte, grosse Linde

Foto:



Foto Nr: 48/49



Kartenausschnitt:



Objekt: Bäume Landschaft

Objektnummer: BL31

Flurname: Vorder Wellsbrig

Parzellen Nr.: 1070

Koordinaten (bei Bedarf): 642338/216810

Baumart: Linde/ Rosskastanie

Stammumfang in cm: 300/420

Objekttyp: Einzelbaum Baumgruppe Allee

Alterskategorie: Jugendphase Reifephase Alterungsphase

Vitalität: gesund leicht geschwächt stark geschwächt tot

Bedeutung: sehr wertvoll wertvoll weniger wertvoll


Bearbeitung durch: Kunz Pius

Datum Bearbeitung: 12. April 2022

Kurzbeschreibung: Wunderschönes Ensemble einer Rosskastanie und einer Linde, toller Standort

Foto:

Foto Nr: 50/51



Kartenausschnitt:



Objekt: Bäume Landschaft

Objektnummer: BL32

Parzellen Nr.: 1070

Baumart: Linde

Objekttyp: Einzelbaum Baumgruppe Allee

Vitalität: gesund leicht geschwächt stark geschwächt tot

Bearbeitung durch: Kunz Pius

Flurname: Vorder Wellsbrig

Koordinaten (bei Bedarf): 642442/216930

Stammumfang in cm: 300

Alterskategorie: Jugendphase Reifephase Alterungsphase


Bedeutung: sehr wertvoll wertvoll weniger wertvoll

Datum Bearbeitung: 12. April 2022

Kurzbeschreibung: Grosse, schöngewachsene Linde an Feldweg

Foto:

Foto Nr: 52/52A



Kartenausschnitt:



Objekt: Bäume Landschaft

Objektnummer: BL33

Parzellen Nr.: 1070

Baumart: Linde

Objekttyp: Einzelbaum Baumgruppe Allee

Vitalität: gesund leicht geschwächt stark geschwächt tot

Bearbeitung durch: Kunz Pius

Flurname: Vorder Wellsbrig

Koordinaten (bei Bedarf): 642163/216680

Stammumfang in cm: 250

Alterskategorie: Jugendphase Reifephase Alterungsphase

Bedeutung: sehr wertvoll wertvoll weniger wertvoll

Datum Bearbeitung: 12. April 2022

Kurzbeschreibung: Grosse, schöne Linde auf Krete

Foto:

Foto Nr: 53



Kartenausschnitt:



Objekt: Bäume Landschaft

Objektnummer: BL34

Flurname: Vorder Wellsbrig

Parzellen Nr.: 1008

Koordinaten (bei Bedarf): 642488/216462

Baumart: Linde

Stammumfang in cm: 510

Objekttyp: Einzelbaum Baumgruppe Allee

Alterskategorie: Jugendphase Reifephase Alterungsphase

Vitalität: gesund leicht geschwächt stark geschwächt tot

Bedeutung: sehr wertvoll wertvoll weniger wertvoll

Bearbeitung durch: Kunz Pius

Datum Bearbeitung: 12. April 2022

Kurzbeschreibung: Alte, mächtige Linde, etwa 100 m vom Gebäude entfernt

Foto:

Foto Nr: 54



Kartenausschnitt:



Objekt: Bäume Landschaft

Objektnummer: BL35

Flurname: Hinder Wellsbrig

Parzellen Nr.: 1080

Koordinaten (bei Bedarf): 641787/215932

Baumart: Linde

Stammumfang in cm: 290

Objekttyp: Einzelbaum Baumgruppe Allee

Alterskategorie: Jugendphase Reifephase Alterungsphase

Vitalität: gesund leicht geschwächt stark geschwächt tot

Bedeutung: sehr wertvoll wertvoll weniger wertvoll

Bearbeitung durch: Kunz Pius

Datum Bearbeitung: 12. April 2022

Kurzbeschreibung: Grosser, schöngewachsener Baum, allein auf weiter Flur

Foto:



Foto Nr: 55

Kartenausschnitt:



Objekt: Bäume Landschaft

Objektnummer: BL36

Flurname: Chli Buechli

Parzellen Nr.: 1109

Koordinaten (bei Bedarf): 642440/214750

Baumart: Esche

Stammumfang in cm: 350

Objekttyp: Einzelbaum Baumgruppe Allee

Alterskategorie: Jugendphase Reifephase Alterungsphase

Vitalität: gesund leicht geschwächt stark geschwächt tot

Bedeutung: sehr wertvoll wertvoll weniger wertvoll

Bearbeitung durch: Kunz Pius

Datum Bearbeitung: 12. April 2022

Kurzbeschreibung: Grösste, gesunde Esche in weiterer Umgebung. Grosse Eschen sind selten geworden.

Foto:

Foto Nr: 56



Kartenausschnitt:



Objekt: Bäume Landschaft

Objektnummer: BL37

Flurname: Änerhus

Parzellen Nr.: 997

Koordinaten (bei Bedarf): 642910/215100

Baumart: Linde

Stammumfang in cm: 130

Objekttyp: Einzelbaum Baumgruppe Allee

Alterskategorie: Jugendphase Reifephase Alterungsphase

Vitalität: gesund leicht geschwächt stark geschwächt tot

Bedeutung: sehr wertvoll wertvoll weniger wertvoll

Bearbeitung durch: Kunz Pius

Datum Bearbeitung: 12. April 2022

Kurzbeschreibung: Zukunftsbaum an sehr prominentem Standort

Foto:

Foto Nr: 57



Kartenausschnitt:



Objekt: Bäume Landschaft

Objektnummer: BL38

Parzellen Nr.: 1115

Baumart: Linde

Objekttyp: Einzelbaum Baumgruppe Allee

Vitalität: gesund leicht geschwächt stark geschwächt tot

Bearbeitung durch: Kunz Pius

Flurname: Schülehöchi

Koordinaten (bei Bedarf): 642494/214595

Stammumfang in cm: 145

Alterskategorie: Jugendphase Reifephase Alterungsphase

Bedeutung: sehr wertvoll wertvoll weniger wertvoll

Datum Bearbeitung: 12. April 2022

Kurzbeschreibung: Zukunftsbaum an sehr prominentem Standort, Aussichtspunkt

Foto:

Foto Nr: 58/58A



Kartenausschnitt:



Objekt: Bäume Landschaft

Objektnummer: BL39

Flurname: Gross Wüesti

Parzellen Nr.: 1832

Koordinaten (bei Bedarf): 642485/213667

Baumart: Esche

Stammumfang in cm: 310

Objekttyp: Einzelbaum Baumgruppe Allee

Alterskategorie: Jugendphase Reifephase Alterungsphase

Vitalität: gesund leicht geschwächt stark geschwächt tot

Bedeutung: sehr wertvoll wertvoll weniger wertvoll

Bearbeitung durch: Kunz Pius

Datum Bearbeitung: 12. April 2022

Kurzbeschreibung: Sehr grosse, gesunde Esche, viele Eschen sind wegen einer Krankheit verschwunden

Foto:

Foto Nr: 59



Kartenausschnitt:



Objekt: Bäume Landschaft

Objektnummer: BL40

Parzellen Nr.: 1227

Baumart: Linde

Objekttyp: Einzelbaum Baumgruppe Allee

Vitalität: gesund leicht geschwächt stark geschwächt tot

Bearbeitung durch: Kunz Pius

Flurname: Klein Wüesti

Koordinaten (bei Bedarf): 642430/214025

Stammumfang in cm: 370

Alterskategorie: Jugendphase Reifephase Alterungsphase

Bedeutung: sehr wertvoll wertvoll weniger wertvoll

Datum Bearbeitung: 12. April 2022

Kurzbeschreibung: Grosse Linde, Stamm tw. hohl, in der Nähe eine weitere Linde als Zukunftsbaum

Foto



Foto Nr: 60/61



Kartenausschnitt:



Objekt: Bäume Landschaft

Objektnummer: BL41

Flurname: Sonnhöfli

Parzellen Nr.: 1233

Koordinaten (bei Bedarf): 642615/213646

Baumart: Linde

Stammumfang in cm: 270

Objekttyp: Einzelbaum Baumgruppe Allee

Alterskategorie: Jugendphase Reifephase Alterungsphase

Vitalität: gesund leicht geschwächt stark geschwächt tot

Bedeutung: sehr wertvoll wertvoll weniger wertvoll

Bearbeitung durch: Kunz Pius

Datum Bearbeitung: 12. April 2022

Kurzbeschreibung: Grosse, gesunde Linde an Strasse

Foto:



Foto Nr:62

Kartenausschnitt:



Objekt: Bäume Landschaft

Objektnummer: BL42

Flurname: Ober Spitzenofe

Parzellen Nr.: 1273

Koordinaten (bei Bedarf): 642017/213338

Baumart: Linde

Stammumfang in cm: 100

Objekttyp: Einzelbaum Baumgruppe Allee

Alterskategorie: Jugendphase Reifephase Alterungsphase

Vitalität: gesund leicht geschwächt stark geschwächt tot

Bedeutung: sehr wertvoll wertvoll weniger wertvoll

Bearbeitung durch: Kunz Pius

Datum Bearbeitung: 12. April 2022

Kurzbeschreibung: Junge Linde an schönem Standort, Zukunftsbaum

Foto:

Foto Nr: 63



Kartenausschnitt:



Objekt: Bäume Landschaft

Objektnummer: BL43

Parzellen Nr.: 1010

Baumart: Linde

Objekttyp: Einzelbaum Baumgruppe Allee

Vitalität: gesund leicht geschwächt stark geschwächt tot

Bearbeitung durch: Kunz Pius

Flurname: Oberberg

Koordinaten (bei Bedarf): 642585/216163

Stammumfang in cm: 270

Alterskategorie: Jugendphase Reifephase Alterungsphase

Bedeutung: sehr wertvoll wertvoll weniger wertvoll

Datum Bearbeitung: 13. April 2022

Kurzbeschreibung: Schöngewachsene Linde an Standort mit Aussicht

Foto:



Foto Nr: 64/65



Kartenausschnitt:



Objekt: Bäume Landschaft

Objektnummer: BL44

Flurname: Unter Alpetli

Parzellen Nr.: 1355

Koordinaten (bei Bedarf): 641695/211375

Baumart: Linde

Stammumfang in cm: 400

Objekttyp: Einzelbaum Baumgruppe Allee

Alterskategorie: Jugendphase Reifephase Alterungsphase

Vitalität: gesund leicht geschwächt stark geschwächt tot

Bedeutung: sehr wertvoll wertvoll weniger wertvoll

Bearbeitung durch: Kunz Pius

Datum Bearbeitung: 14. April 2022

Kurzbeschreibung: Ein alter, mächtiger Baum.

Foto:

Foto Nr: 67



Kartenausschnitt:



Objekt: Bäume Landschaft

Objektnummer: BL45

Flurname: Gustiberg

Parzellen Nr.: 1356

Koordinaten (bei Bedarf): 641800/210747

Baumart: 2 Linden

Stammumfang in cm: 260

Objekttyp: Einzelbaum Baumgruppe Allee

Alterskategorie: Jugendphase Reifephase Alterungsphase

Vitalität: gesund leicht geschwächt stark geschwächt tot

Bedeutung: sehr wertvoll wertvoll weniger wertvoll

Bearbeitung durch: Kunz Pius

Datum Bearbeitung: 13. April 2022

Kurzbeschreibung: Ein Lindenduo, 2 grosse gesunde Bäume bei einem Picknickplatz, mit schöner Aussicht

Foto:

Foto Nr: 68



Kartenausschnitt:



Objekt: Bäume Landschaft

Objektnummer: BL46

Flurname: Chabis

Parzellen Nr.: 1321

Koordinaten (bei Bedarf): 642520/219976

Baumart: Linde

Stammumfang in cm: 430

Objekttyp: Einzelbaum Baumgruppe Allee

Alterskategorie: Jugendphase Reifephase Alterungsphase

Vitalität: gesund leicht geschwächt stark geschwächt tot

Bedeutung: sehr wertvoll wertvoll weniger wertvoll

Bearbeitung durch: Kunz Pius

Datum Bearbeitung: 13. April 2022

Kurzbeschreibung: Grosse, schöne Linde, Aussichtspunkt

Foto:

Foto Nr: 73/74



Kartenausschnitt:



Objekt: Bäume Landschaft

Objektnummer: BL47

Flurname: Chabis

Parzellen Nr.: 1321

Koordinaten (bei Bedarf): 642532/212921

Baumart: Linde

Stammumfang in cm: 330

Objekttyp: Einzelbaum Baumgruppe Allee

Alterskategorie: Jugendphase Reifephase Alterungsphase

Vitalität: gesund leicht geschwächt stark geschwächt tot

Bedeutung: sehr wertvoll wertvoll weniger wertvoll

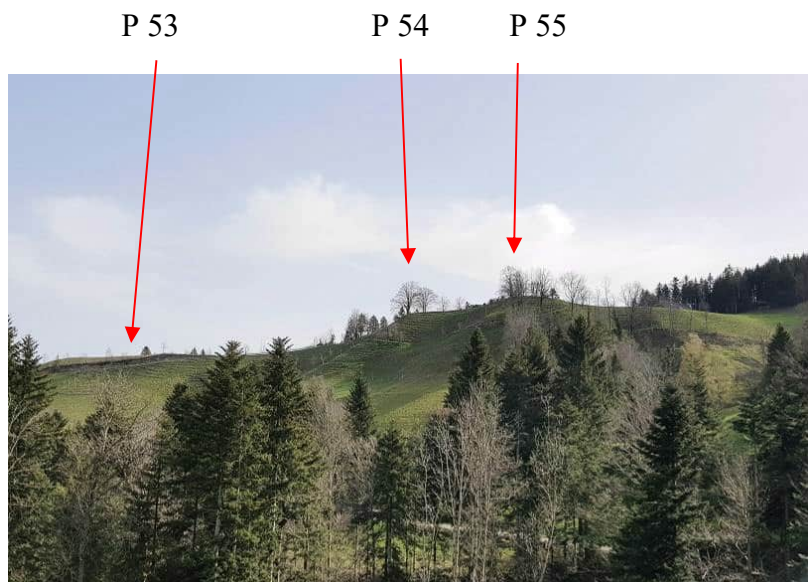
Bearbeitung durch: Kunz Pius

Datum Bearbeitung: 13. April 2022

Kurzbeschreibung: Grosse, alte Linde an exponiertem Standort

Foto:

Foto Nr: 75/76



Kartenausschnitt:



Objekt: Bäume Landschaft

Objektnummer: BL48

Flurname: Chli Rasslere

Parzellen Nr.: 1345

Koordinaten (bei Bedarf): 642426/212383

Baumart: Linde

Stammumfang in cm: 400

Objekttyp: Einzelbaum Baumgruppe Allee

Alterskategorie: Jugendphase Reifephase Alterungsphase

Vitalität: gesund leicht geschwächt stark geschwächt tot

Bedeutung: sehr wertvoll wertvoll weniger wertvoll

Bearbeitung durch: Kunz Pius

Datum Bearbeitung: 13. April 2022

Kurzbeschreibung: Sehr hohe, alte Linde, teilweise morsches Geäst

Foto:



Foto Nr: 77

Kartenausschnitt:



Objekt: Bäume Landschaft

Objektnummer: BL49

Parzellen Nr.: 1827

Baumart: Linde

Objekttyp: Einzelbaum Baumgruppe Allee

Vitalität: gesund leicht geschwächt stark geschwächt tot

Bearbeitung durch: Kunz Pius

Flurname: Ober Haberbrii

Koordinaten (bei Bedarf): 641509/212628

Stammumfang in cm: 440

Alterskategorie: Jugendphase Reifephase Alterungsphase

Bedeutung: sehr wertvoll wertvoll weniger wertvoll

Datum Bearbeitung: 13. April 2022

Kurzbeschreibung: Mächtige, alte Linde, sehr prominent

Foto:



Foto Nr: 78

Kartenausschnitt:



Objekt: Bäume Landschaft

Objektnummer: BL50

Flurname: Trüegle

Parzellen Nr.: 1084

Koordinaten (bei Bedarf): 641710/215523

Baumart: Linde

Stammumfang in cm: 200

Objekttyp: Einzelbaum Baumgruppe Allee

Alterskategorie: Jugendphase Reifephase Alterungsphase

Vitalität: gesund leicht geschwächt stark geschwächt tot

Bedeutung: sehr wertvoll wertvoll weniger wertvoll

Bearbeitung durch: Kunz Pius

Datum Bearbeitung: 14. April 2022

Kurzbeschreibung: Zukunftsbaum, auf Egg,

Foto:

Foto Nr: 79



Kartenausschnitt:



Objekt: Bäume Landschaft

Objektnummer: BL51

Parzellen Nr.: 1253

Baumart: Linde

Objekttyp: Einzelbaum Baumgruppe Allee

Vitalität: gesund leicht geschwächt stark geschwächt tot

Bearbeitung durch: Kunz Pius

Flurname: Ziegelhüsli

Koordinaten (bei Bedarf): 641590/214370

Stammumfang in cm: 350

Alterskategorie: Jugendphase Reifephase Alterungsphase

Bedeutung: sehr wertvoll wertvoll weniger wertvoll

Datum Bearbeitung: 14. April 2022

Kurzbeschreibung: Sehr grosse, alte Linde, prägend in der Landschaft

Foto:



Foto Nr: 81/82



Kartenausschnitt:



Objekt: Bäume Landschaft

Objektnummer: BL52

Parzellen Nr.: 1253

Baumart: Linde

Objekttyp: Einzelbaum Baumgruppe Allee

Vitalität: gesund leicht geschwächt stark geschwächt tot

Bearbeitung durch: Kunz Pius

Flurname: Ziegelhüsli

Koordinaten (bei Bedarf): 641486/214232

Stammumfang in cm: 100

Alterskategorie: Jugendphase Reifephase Alterungsphase

Bedeutung: sehr wertvoll wertvoll weniger wertvoll

Datum Bearbeitung: 14. April 2022

Kurzbeschreibung: Zukunftsbaum, prominenter Standort

Foto:

Foto Nr: 83/84



Kartenausschnitt:



Objekt: Bäume Landschaft

Objektnummer: BL53

Flurname: Chläusali

Parzellen Nr.: 471, Willisau-Stadt

Koordinaten (bei Bedarf): 642420/218725

Baumart: Linde

Stammumfang in cm: 15

Objekttyp: Einzelbaum Baumgruppe Allee

Alterskategorie: Jugendphase Reifephase Alterungsphase

Vitalität: gesund leicht geschwächt stark geschwächt tot

Bedeutung: sehr wertvoll wertvoll weniger wertvoll

Bearbeitung durch: Kunz Pius

Datum Bearbeitung: 28. April 2022


Kurzbeschreibung: Zukunftsbaum, sehr junge Linde; Ersatz für gefällte, kranke, alte Linde bei der Kapelle;

Foto:

Foto Nr: 89/90



Kartenausschnitt:



Objekt: Bäume Landschaft

Objektnummer: BL54

Flurname: Badhus

Parzellen Nr.: 528.554

Koordinaten (bei Bedarf): 2°638'369 / 1°218'772

Baumart: Linde

Stammumfang in cm: 580

Objekttyp: Einzelbaum Baumgruppe Allee

Alterskategorie: Jugendphase Reifephase Alterungsphase

Vitalität: gesund leicht geschwächt stark geschwächt tot

Bedeutung: sehr wertvoll wertvoll weniger wertvoll

Bearbeitung durch: Guido Häfliger

Datum Bearbeitung: 19.04.2022

Kurzbeschreibung: alte Linde in schwachem Zustand neben Muttergottesgrotte

Foto:

Foto Nr:



Kartenausschnitt:



Objekt: Bäume Landschaft

Objektnummer: BL55

Flurname: Bleikiweid

Parzellen Nr.: 528. 177

Koordinaten (bei Bedarf): 2'642'005 / 1'219'579

Baumart: Linde

Stammumfang in cm: 390

Objekttyp: Einzelbaum Baumgruppe Allee

Alterskategorie: Jugendphase Reifephase Alterungsphase

Vitalität: gesund leicht geschwächt stark geschwächt tot

Bedeutung: sehr wertvoll wertvoll weniger wertvoll

Bearbeitung durch: Guido Häfliger


Datum Bearbeitung: 07.06.2022

Kurzbeschreibung: grosse Linde auf Anhöhe

Foto:



Foto Nr:



Kartenausschnitt:



Objekt: Bäume Landschaft

Objektnummer: BL56

Parzellen Nr.: 528.597

Baumart: Linde

Objekttyp: Einzelbaum Baumgruppe Allee

Vitalität: gesund leicht geschwächt stark geschwächt tot

Bearbeitung durch: Guido Häfliger

Flurname: Buechwald

Koordinaten (bei Bedarf): 2°637'080 / 1°215'504

Stammumfang in cm: 170

Alterskategorie: Jugendphase Reifephase Alterungsphase

Bedeutung: sehr wertvoll wertvoll weniger wertvoll

Datum Bearbeitung: 13.05.2022

Kurzbeschreibung: Linde am Hang neben Weidescheune

Foto:



Foto Nr:

Kartenausschnitt:



Objekt: Bäume Landschaft

Objektnummer: BL57

Flurname: Buechwald

Parzellen Nr.: 528.597

Koordinaten (bei Bedarf): 2'637'050 / 1'215'367

Baumart: Eiche

Stammumfang in cm: 180

Objekttyp: Einzelbaum Baumgruppe Allee

Alterskategorie: Jugendphase Reifephase Alterungsphase

Vitalität: gesund leicht geschwächt stark geschwächt tot

Bedeutung: o sehr wertvoll o wertvoll o weniger wertvoll

Bearbeitung durch: Guido Häfliger

Datum Bearbeitung: 13.06.2022

Kurzbeschreibung: Eiche im Hang neben einer Hecke

Foto:



Foto Nr:



Kartenausschnitt:



Objekt: Bäume Landschaft

Objektnummer: BL58

Flurname: Buechwald

Parzellen Nr.: 528.597

Koordinaten (bei Bedarf): 2'636'977 / 1'215'340

Baumart: Eiche

Stammumfang in cm: 220

Objekttyp: Einzelbaum Baumgruppe Allee

Alterskategorie: Jugendphase Reifephase Alterungsphase

Vitalität: gesund leicht geschwächt stark geschwächt tot

Bedeutung: sehr wertvoll wertvoll weniger wertvoll

Bearbeitung durch: Guido Häfliger

Datum Bearbeitung: 13.06.2022

Kurzbeschreibung: Baumgruppe mit einer grossen Eiche im Zentrum


Foto:



Foto Nr:



Kartenausschnitt:



Objekt: Bäume Landschaft

Objektnummer: BL59

Flurname: Chlünsbrigsite

Parzellen Nr.: 528.473

Koordinaten (bei Bedarf): 2°640'532 / 1°218'651

Baumart: 2 Linden

Stammumfang in cm: 300

Objekttyp: Einzelbäume Baumgruppe Allee

Alterskategorie: Jugendphase Reifephase Alterungsphase

Vitalität: gesund leicht geschwächt stark geschwächt tot

Bedeutung: sehr wertvoll wertvoll weniger wertvoll

Bearbeitung durch: Guido Häfliger

Datum Bearbeitung: 09.06.2022

Kurzbeschreibung: Alte Linde im Hang, auf der Kuppe, oberhalb steht eine junge Linde mit DM 140 cm


Foto:



Foto Nr:



Kartenausschnitt:



Objekt: Bäume Landschaft

Objektnummer: BL60

Parzellen Nr.: 528.693

Baumart: Linde

Objekttyp: Einzelbaum Baumgruppe Allee

Vitalität: gesund leicht geschwächt stark geschwächt tot

Bearbeitung durch: Guido Häfliger

Flurname: Feld

Koordinaten (bei Bedarf): 2`640`244 / 1`217`986

Stammumfang in cm: 270

Alterskategorie: Jugendphase Reifephase Alterungsphase

Bedeutung: sehr wertvoll wertvoll weniger wertvoll

Datum Bearbeitung: 13.06.2022

Kurzbeschreibung: Linde auf Anhöhe über Hof Feld

Foto:



Foto Nr:



Kartenausschnitt:



Objekt: Bäume Landschaft

Objektnummer: BL61

Flurname: Gross Honig

Parzellen Nr.: 528.510

Koordinaten (bei Bedarf): 2°639'063 / 1°217'741

Baumart: Linden

Stammumfang in cm: 880 / 330 / 270 / 90 / 90

Objekttyp: Einzelbaum Baumgruppe Allee

Alterskategorie: Jugendphase Reifephase Alterungsphase

Vitalität: gesund leicht geschwächt stark geschwächt tot

Bedeutung: sehr wertvoll wertvoll weniger wertvoll

Bearbeitung durch: Guido Häfliger

Datum Bearbeitung: 07.06.2022

Kurzbeschreibung: Gruppe von sehr markanten Linden auf dem Hügelzug Honegg.

Foto:



Foto Nr:



Kartenausschnitt:



Objekt: Bäume Landschaft

Objektnummer: BL62

Flurname: Gütsch

Parzellen Nr.: 528.1712

Koordinaten (bei Bedarf): 2°641'861 / 1°219'298

Baumart: Linden

Stammumfang in cm: 3x90

Objekttyp: Einzelbaum Baumgruppe Allee

Alterskategorie: Jugendphase Reifephase Alterungsphase

Vitalität: gesund leicht geschwächt stark geschwächt tot

Bedeutung: sehr wertvoll wertvoll weniger wertvoll

Bearbeitung durch: Guido Häfliger

Datum Bearbeitung: 07.06.2022

Kurzbeschreibung: drei Linden auf Anhöhe über Willisau

Foto:



Foto Nr:



Kartenausschnitt:



Objekt: Bäume Landschaft

Objektnummer: BL63

Flurname: Hinteregghöchi

Parzellen Nr.: 528.515

Koordinaten (bei Bedarf): 2°638'391 / 1°216'657

Baumart: Linden

Stammumfang in cm: 2x280, 2x100

Objekttyp: Einzelbaum Baumgruppe Allee

Alterskategorie: Jugendphase Reifephase Alterungsphase

Vitalität: gesund leicht geschwächt stark geschwächt tot

Bedeutung: sehr wertvoll wertvoll weniger wertvoll

Bearbeitung durch: Guido Häfliger

Datum Bearbeitung: 19.04.2022

Kurzbeschreibung: vier Linden auf Anhöhe. Zwei Alte daneben je eine Junge


Foto:



Foto Nr:



Kartenausschnitt:



Objekt: Bäume Landschaft

Objektnummer: BL64

Parzellen Nr.: 528.464

Baumart: Linde

Objekttyp: Einzelbaum Baumgruppe Allee

Vitalität: gesund leicht geschwächt stark geschwächt tot

Bearbeitung durch: Guido Häfliger

Flurname: Hinter-Olisrüti

Koordinaten (bei Bedarf): 2'639'151 / 1'219'571

Stammumfang in cm: 170

Alterskategorie: Jugendphase Reifephase Alterungsphase

Bedeutung: sehr wertvoll wertvoll weniger wertvoll

Datum Bearbeitung: 07.06.2022

Kurzbeschreibung: Linde auf Anhöhe

Foto:



Foto Nr:



Kartenausschnitt:



Objekt: Bäume Landschaft

Objektnummer: BL65

Flurname: Hobüel

Parzellen Nr.: 528. 466

Koordinaten (bei Bedarf): 2'639'239 / 1'219'230

Baumart: Linden

Stammumfang in cm: 560 / 230

Objekttyp: Einzelbaum Baumgruppe Allee

Alterskategorie: Jugendphase Reifephase Alterungsphase

Vitalität: gesund leicht geschwächt stark geschwächt tot

Bedeutung: sehr wertvoll wertvoll weniger wertvoll

Bearbeitung durch: Guido Häfliger

Datum Bearbeitung: 07.06.2022

Kurzbeschreibung: 2 Linden auf Anhöhe im Abstand von 75 m.

Foto:



Foto Nr:



Kartenausschnitt:



Objekt: Bäume Landschaft

Objektnummer: BL66

Parzellen Nr.: 528. 477

Baumart: Birke

Objekttyp: Einzelbaum Baumgruppe Allee

Vitalität: gesund leicht geschwächt stark geschwächt tot

Bearbeitung durch: Guido Häfliger

Flurname: Lüteberg

Koordinaten (bei Bedarf): 2°640'218 / 1°218'382

Stammumfang in cm: 140

Alterskategorie: Jugendphase Reifephase Alterungsphase

Bedeutung: sehr wertvoll wertvoll weniger wertvoll

Datum Bearbeitung: 07.06.2022

Kurzbeschreibung: Birke am Hang

Foto:



Foto Nr:



Kartenausschnitt:



Objekt: Bäume Landschaft

Objektnummer: BL67

Flurname: Lüteberg

Parzellen Nr.: 528. 477

Koordinaten (bei Bedarf): 2'640'462 / 1'218'481

Baumart: Birken

Stammumfang in cm: 80/100

Objekttyp: Einzelbaum Baumgruppe Allee

Alterskategorie: Jugendphase Reifephase Alterungsphase

Vitalität: gesund leicht geschwächt stark geschwächt tot

Bedeutung: sehr wertvoll wertvoll weniger wertvoll

Bearbeitung durch: Guido Häfliger

Datum Bearbeitung: 07.06.2022

Kurzbeschreibung: zwei Birken neben einem Heiligenstöckli, Bäume nicht schneiden.

Foto:



Foto Nr:



Kartenausschnitt:



Objekt: Bäume Landschaft

Objektnummer: BL68

Parzellen Nr.: 528.740

Baumart: Linde

Objekttyp: Einzelbaum Baumgruppe Allee

Vitalität: gesund leicht geschwächt stark geschwächt tot

Bearbeitung durch: Guido Häfliger

Flurname: Mettenberg Höhe

Koordinaten (bei Bedarf): 2°640'832 / 1°216'620

Stammumfang in cm:430

Alterskategorie: Jugendphase Reifephase Alterungsphase

Bedeutung: sehr wertvoll wertvoll weniger wertvoll

Datum Bearbeitung: 07.06.2022

Kurzbeschreibung: Linde auf Anhöhe

Foto:



Foto Nr:



Kartenausschnitt:



Objekt: Bäume Landschaft

Objektnummer: BL69

Flurname: Mettenberg

Parzellen Nr.: 528.740

Koordinaten (bei Bedarf): 2°641'086 / 1°216'684

Baumart: 1 Linde, 2 Birken

Stammumfang in cm: L: 200 B: 110/130

Objekttyp: Einzelbaum Baumgruppe Allee

Alterskategorie: Jugendphase Reifephase Alterungsphase

Vitalität: gesund leicht geschwächt stark geschwächt tot

Bedeutung: sehr wertvoll wertvoll weniger wertvoll

Bearbeitung durch: Guido Häfliger

Datum Bearbeitung: 07.06.2022

Kurzbeschreibung: Baumgruppe an Strasse

Foto:



Foto Nr:



Kartenausschnitt:



Objekt: Bäume Landschaft

Objektnummer: BL70

Parzellen Nr.: 528.1470

Baumart: Linde

Objekttyp: Einzelbaum Baumgruppe Allee

Vitalität: gesund leicht geschwächt stark geschwächt tot

Bearbeitung durch: Guido Häfliger

Flurname: Neu First

Koordinaten (bei Bedarf): 2`637`344 / 1`217`852

Stammumfang in cm: 320

Alterskategorie: Jugendphase Reifephase Alterungsphase

Bedeutung: sehr wertvoll wertvoll weniger wertvoll

Datum Bearbeitung: 13.06.2022

Kurzbeschreibung: Linde an der Strasse

Foto:



Foto Nr:



Kartenausschnitt:



Objekt: Bäume Landschaft

Objektnummer: BL71

Parzellen Nr.: 528.1470

Baumart: Linde

Objekttyp: Einzelbaum Baumgruppe Allee

Vitalität: gesund leicht geschwächt stark geschwächt tot

Bearbeitung durch: Guido Häfliger

Flurname: Neufirst

Koordinaten (bei Bedarf): 2°637'132 / 1°217'882

Stammumfang in cm: 260

Alterskategorie: Jugendphase Reifephase Alterungsphase

Bedeutung: sehr wertvoll wertvoll weniger wertvoll

Datum Bearbeitung: 19.04.2022

Kurzbeschreibung: Linde am Wanderweg neben Kreuz

Foto:



Foto Nr:



Kartenausschnitt:



Objekt: Bäume Landschaft

Objektnummer: BL72

Flurname: Nieder - Hofstetten

Parzellen Nr.: 528.556

Koordinaten (bei Bedarf): 2'639'056 / 1'218'571

Baumart: Pappeln

Stammumfang in cm: 60

Objekttyp: Einzelbaum Baumgruppe Allee

Alterskategorie: Jugendphase Reifephase Alterungsphase

Vitalität: gesund leicht geschwächt stark geschwächt tot

Bedeutung: sehr wertvoll wertvoll weniger wertvoll

Bearbeitung durch: Guido Häfliger

Datum Bearbeitung: 07.06.2022

Kurzbeschreibung: Alle mit vier Pappeln zwischen Strasse und Bach

Foto:



Foto Nr:



Kartenausschnitt:



Objekt: Bäume Landschaft

Objektnummer: BL73

Flurname: Ober Chlünsbrig

Parzellen Nr.: 528.474

Koordinaten (bei Bedarf): 2°639'954 / 1°218'557

Baumart: Eiche

Stammumfang in cm: 260

Objekttyp: Einzelbaum Baumgruppe Allee

Alterskategorie: Jugendphase Reifephase Alterungsphase

Vitalität: gesund leicht geschwächt stark geschwächt tot

Bedeutung: sehr wertvoll wertvoll weniger wertvoll

Bearbeitung durch: Guido Häfliger

Datum Bearbeitung: 09.06.2022

Kurzbeschreibung: Eiche im Hang in der Nähe zu einer Hecke

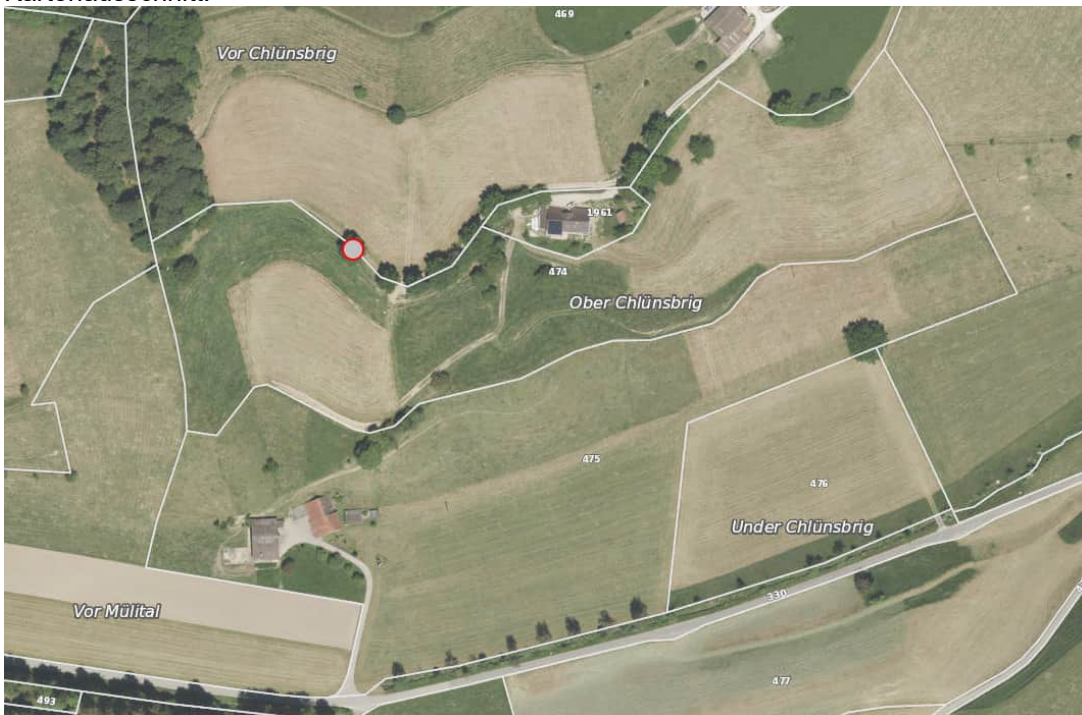
Foto:



Foto Nr:



Kartenausschnitt:



Objekt: Bäume Landschaft

Objektnummer: BL74

Flurname: Ober-Hofstetten 1

Parzellen Nr.: 528.564

Koordinaten (bei Bedarf): 2`637`844 / 1`218`343

Baumart: Linde

Stammumfang in cm: 160

Objekttyp: Einzelbaum Baumgruppe Allee

Alterskategorie: Jugendphase Reifephase Alterungsphase

Vitalität: gesund leicht geschwächt stark geschwächt tot

Bedeutung: sehr wertvoll wertvoll weniger wertvoll

Bearbeitung durch: Guido Häfliger

Datum Bearbeitung: 13.05.2022

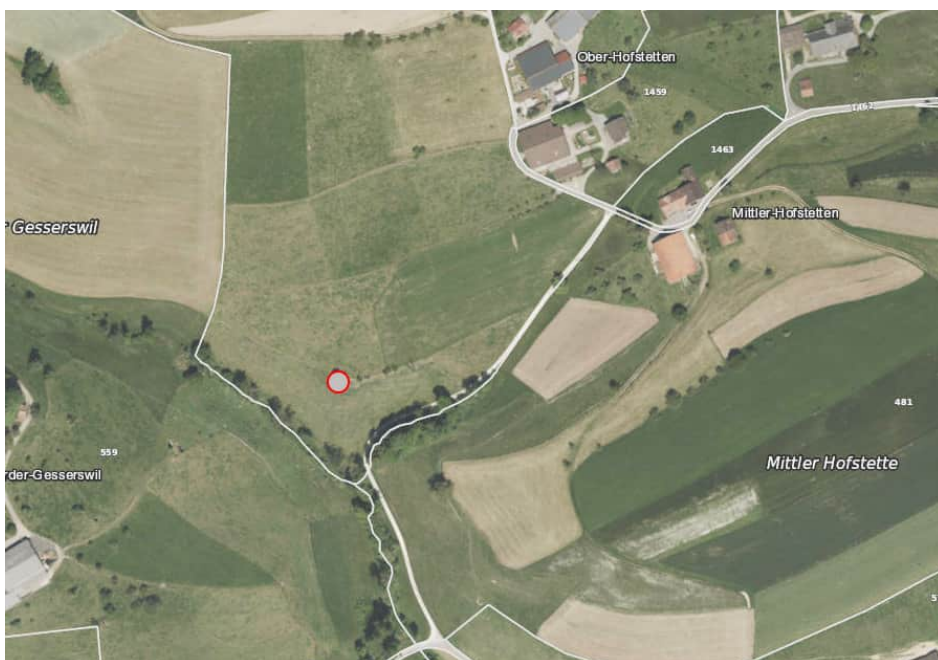
Kurzbeschreibung: Linde an Hügelkante neben Weidescheune

Foto:



Foto Nr:

Kartenausschnitt:



Objekt: Bäume Landschaft

Objektnummer: BL75

Flurname: Ober- Hofstetten

Parzellen Nr.: 528.549

Koordinaten (bei Bedarf): 2°637'962 / 1°218'646

Baumart: Linde

Stammumfang in cm: 350

Objekttyp: Einzelbaum Baumgruppe Allee

Alterskategorie: Jugendphase Reifephase Alterungsphase

Vitalität: gesund leicht geschwächt stark geschwächt tot

Bedeutung: sehr wertvoll wertvoll weniger wertvoll

Bearbeitung durch: Guido Häfliger

Datum Bearbeitung: 19.04.2022


Kurzbeschreibung: Linde in Hofnähe

Foto:



Foto Nr:

Kartenausschnitt:



Objekt: Bäume Landschaft

Objektnummer: BL76

Flurname: Ober-Kalchtaren

Parzellen Nr.: 528.1470

Koordinaten (bei Bedarf): 2`641`907 / 1`218`201

Baumart: Linde

Stammumfang in cm: L: 330

0Objekttyp: Einzelbaum Baumgruppe Allee

Alterskategorie: Jugendphase Reifephase Alterungsphase

Vitalität: gesund leicht geschwächt stark geschwächt tot

Bedeutung: sehr wertvoll wertvoll weniger wertvoll

Bearbeitung durch: Guido Häfliger

Datum Bearbeitung: 13.06.2022

Kurzbeschreibung: 1 markante Linde auf Anhöhe (östlich davon stehen noch zwei Douglasien mit DM 230 und 260)

Foto:



Foto Nr:



Kartenausschnitt:



Objekt: Bäume Landschaft

Objektnummer: BL77

Flurname: Ober-Neuenegg

Parzellen Nr.: 528.730

Koordinaten (bei Bedarf): 2°641'006 / 1°217'072

Baumart: Linden, Eichen, Kirschen, Fichte

Stammumfang in cm: L: 310, E: 210/110 K: 20/80 F: 180

Objekttyp: Einzelbaum Baumgruppe Allee

Alterskategorie: Jugendphase Reifephase Alterungsphase

Vitalität: gesund leicht geschwächt stark geschwächt tot

Bedeutung: sehr wertvoll wertvoll weniger wertvoll

Bearbeitung durch: Guido Häfliger

Datum Bearbeitung: 07.06.2022

Kurzbeschreibung: Baumgruppe an Wanderweg / Strasse auf Hügelzug

Foto:



Foto Nr:



Kartenausschnitt:



Objekt: Bäume Landschaft

Objektnummer: BL78

Parzellen Nr.: 528.1793

Baumart: Linde

Objekttyp: Einzelbaum Baumgruppe Allee

Vitalität: gesund leicht geschwächt stark geschwächt tot

Bearbeitung durch: Guido Häfliger

Flurname: Salbrig (steht vermutlich auf Gemeindegrenze zu Zell)

Koordinaten (bei Bedarf): 2°637'217 / 1°218'869

Stammumfang in cm: 250

Alterskategorie: Jugendphase Reifephase Alterungsphase

Bedeutung: sehr wertvoll wertvoll weniger wertvoll

Datum Bearbeitung: 19.04.2022

Kurzbeschreibung: Linde auf Anhöhe


Foto:



Foto Nr:



Kartenausschnitt:



Objekt: Bäume Landschaft

Objektnummer: BL79

Flurname: Under Chlünsberg

Parzellen Nr.: 528.475

Koordinaten (bei Bedarf): 2°640'216 / 1°218'508

Baumart: Eiche

Stammumfang in cm: 300

Objekttyp: Einzelbaum Baumgruppe Allee

Alterskategorie: Jugendphase Reifephase Alterungsphase

Vitalität: gesund leicht geschwächt stark geschwächt tot

Bedeutung: sehr wertvoll wertvoll weniger wertvoll

Bearbeitung durch: Guido Häfliger

Datum Bearbeitung: 08.06.2022

Kurzbeschreibung: Alleinstehende, grosse Eiche am Hangfuss.


Foto:



Foto Nr:



Kartenausschnitt:



Objekt: Bäume Landschaft

Objektnummer: BL80

Parzellen Nr.: 528.132

Baumart: Linden

Objekttyp: Einzelbäume Baumgruppe Allee

Vitalität: gesund leicht geschwächt stark geschwächt tot

Bearbeitung durch: Guido Häfliger

Flurname: Unter-Kalchtaren

Koordinaten (bei Bedarf): 2°641'911 / 1°218'207

Stammumfang in cm: 60 / 200 / 250

Alterskategorie: Jugendphase Reifephase Alterungsphase

Bedeutung: sehr wertvoll wertvoll weniger wertvoll

Datum Bearbeitung: 14.06.2022

Kurzbeschreibung: Drei Linden auf Hügelkante

Foto:



Foto Nr.:



Kartenausschnitt:



Objekt: Bäume Landschaft

Objektnummer: BL81

Parzellen Nr.: 528.469

Baumart: Linden

Objekttyp: Einzelbaum Baumgruppe Allee

Vitalität: gesund leicht geschwächt stark geschwächt tot

Bearbeitung durch: Guido Häfliger

Flurname: Vor-Chlünsbrig

Koordinaten (bei Bedarf): 2°639'978 / 1°218'704

Stammumfang in cm: 80 /60 /60

Alterskategorie: Jugendphase Reifephase Alterungsphase

Bedeutung: sehr wertvoll wertvoll weniger wertvoll

Datum Bearbeitung: 09.06.2022

Kurzbeschreibung: drei junge Linden auf einer Anhöhe

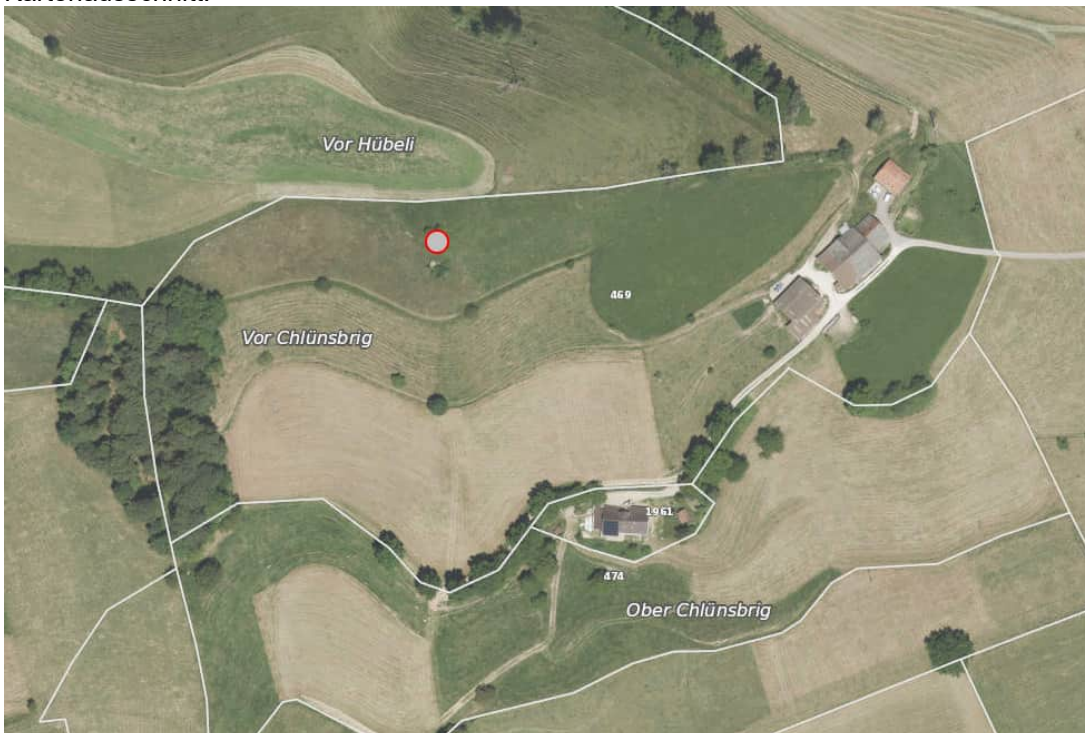
Foto:



Foto Nr:



Kartenausschnitt:



Objekt: Bäume Landschaft

Objektnummer: BL82

Parzellen Nr.: 528.586

Baumart: Linde

Objekttyp: Einzelbaum Baumgruppe Allee

Vitalität: gesund leicht geschwächt stark geschwächt tot

Bearbeitung durch: Guido Häfliger

Flurname: Zeisigen

Koordinaten (bei Bedarf): 2`637`469 / 1`217`319

Stammumfang in cm: 240

Alterskategorie: Jugendphase Reifephase Alterungsphase

Bedeutung: sehr wertvoll wertvoll weniger wertvoll

Datum Bearbeitung: 13.05.2022

Kurzbeschreibung: Linde an Wegkreuzung

Foto:



Foto Nr:



Kartenausschnitt:



Objekt: Bäume Landschaft

Objektnummer: BL83

Flurname: Bösegg

Parzellen Nr.: 528.583

Koordinaten (bei Bedarf): 2°636'981 / 1°216'593

Baumart: Pimpernussbaum (Strauch)

Stammumfang in cm: 30

Objekttyp: «Einzelbaum» Baumgruppe Allee

Alterskategorie: Jugendphase Reifephase Alterungsphase

Vitalität: gesund leicht geschwächt stark geschwächt tot

Bedeutung: sehr wertvoll wertvoll weniger wertvoll

Bearbeitung durch: Guido Häfliger


Datum Bearbeitung: 13.05.2022

Kurzbeschreibung: Sagenumwobener Pimpernussbaum bei der Bösegg Kapelle; von lokaler religiös-volkskundlicher Bedeutung mit Böseggchäppeli unterrennber verbunden (J. Zihlmann; Namenlandschaft im Quellgebiet der Wigger; 1984)

Foto:



Foto Nr.:



Kartenausschnitt:



Objekt: Bäume Landschaft

Objektnummer: BL84

Parzellen Nr.: 528.511

Baumart: Eichen

Objekttyp: Einzelbaum Baumgruppe Allee

Vitalität: gesund leicht geschwächt stark geschwächt tot

Bearbeitung durch: Guido Häfliger

Flurname: Mittler - Honegg

Koordinaten (bei Bedarf): 2°639'321 / 1°217'780

Stammumfang in cm: 290 / 330

Alterskategorie: Jugendphase Reifephase Alterungsphase

Bedeutung: sehr wertvoll wertvoll weniger wertvoll

Datum Bearbeitung: 13.05.2022

Kurzbeschreibung: zwei grosse Eichen neben Weidescheune

Foto:



Foto Nr:

Kartenausschnitt:



Objekt: Bäume Landschaft

Objektnummer: BL85

Flurname: Ausserstalden Gettnau

Parzellen Nr.: 510.304

Koordinaten (bei Bedarf): 2'641'346 / 1'220'809

Baumart: Linde

Stammumfang in cm: 70 cm

Objekttyp: Einzelbaum Baumgruppe Allee

Alterskategorie: Jugendphase Reifephase Alterungsphase

Vitalität: gesund leicht geschwächt stark geschwächt

Bedeutung: sehr wertvoll wertvoll weniger wertvoll

Bearbeitung durch: Kunz Pius

Datum Bearbeitung: 14. Juli 2022

Kurzbeschreibung: Junge Linde an exponiertem Standort. Zukunftsbaum

Foto:

Foto Nr: F 92



Kartenausschnitt:



Objekt: Bäume Landschaft

Objektnummer: BL86

Parzellen Nr.: 510.514/234

Baumart: Linde

Objekttyp: Einzelbaum Baumgruppe Allee

Vitalität: gesund leicht geschwächt stark geschwächt tot

Bearbeitung durch: Kunz Pius

Flurname: Unter-Wannern/Lättloch Gettnau

Koordinaten (bei Bedarf): 2'640'810 / 1'221'700

Stammumfang in cm: 330

Alterskategorie: Jugendphase Reifephase Alterungsphase

Bedeutung: sehr wertvoll wertvoll weniger wertvoll

Datum Bearbeitung: 14. Juli 2022

Kurzbeschreibung: Eindrücklicher Baum neben dem Lättloch, landschaftsprägend

Foto:

Foto Nr: F 93



Kartenausschnitt:



Objekt: Bäume Landschaft

Objektnummer: BL87

Flurname: Oberwannern Gettnau

Parzellen Nr.: 510.228

Koordinaten (bei Bedarf): 2'640'744 / 1'222'068

Baumart: Linde

Stammumfang in cm: 150

Objekttyp: Einzelbaum Baumgruppe Allee

Alterskategorie: Jugendphase Reifephase Alterungsphase

Vitalität: gesund leicht geschwächt stark geschwächt tot

Bedeutung: sehr wertvoll wertvoll weniger wertvoll

Bearbeitung durch: Kunz Pius

Datum Bearbeitung: 14. Juli 2022

Kurzbeschreibung: Junger Baum an sehr prominentem Standort, Zukunftsbaum

Foto:

Foto Nr: F94



Kartenausschnitt:



Objekt: Bäume Landschaft

Objektnummer: BL88

Flurname: Muetishütte Gettnau

Parzellen Nr.: 510.197/199

Koordinaten (bei Bedarf): 2'639'110 / 1'221'980

Baumart: Eiche

Stammumfang in cm: 320

Objekttyp: Einzelbaum Baumgruppe Allee

Alterskategorie: Jugendphase Reifephase Alterungsphase

Vitalität: gesund leicht geschwächt stark geschwächt tot

Bedeutung: sehr wertvoll wertvoll weniger wertvoll

Bearbeitung durch: Kunz Pius

Datum Bearbeitung: 14. Juli 2022

Kurzbeschreibung: Mächtiger Baum, landschaftsprägend

Foto:



Nr: F96

Kartenausschnitt:



Objekt: Bäume Landschaft

Objektnummer: BL89

Flurname: Gigerhüsli Gettnau

Parzellen Nr.: 510.206

Koordinaten (bei Bedarf): 2'639'742 / 1'221'730

Baumart: Linde

Stammumfang in cm: 210

Objekttyp: Einzelbaum Baumgruppe Allee

Alterskategorie: Jugendphase Reifephase Alterungsphase

Vitalität: gesund leicht geschwächt stark geschwächt tot

Bedeutung: sehr wertvoll wertvoll weniger wertvoll

Bearbeitung durch: Kunz Pius

Datum Bearbeitung: 14. Juli 2022

Kurzbeschreibung: Auffälliger Baum auf Anhöhe, schafft Abwechslung in monotoner Wiese

Foto:

Foto Nr: F97



Kartenausschnitt:



Objekt: Bäume Landschaft

Objektnummer: BL90

Flurname: Under – Ried Gettnau

Parzellen Nr.: 510.187

Koordinaten (bei Bedarf): 2'639'334 / 1'221'045

Baumart: Linde

Stammumfang in cm: 370

Objekttyp: Einzelbaum Baumgruppe Allee

Alterskategorie: Jugendphase Reifephase Alterungsphase

Vitalität: gesund leicht geschwächt stark geschwächt tot

Bedeutung: sehr wertvoll wertvoll weniger wertvoll

Bearbeitung durch: Kunz Pius

Datum Bearbeitung: 16. Juli 2022

Kurzbeschreibung: Grosser, prächtiger Baum, macht kraftstrotzenden Eindruck.

Foto:

Foto Nr: F99/F99A



Kartenausschnitt:



Objekt: Bäume Landschaft

Objektnummer: BL91

Parzellen Nr.: 510.157

Baumart: 4 Eichen

Objekttyp: Einzelbaum Baumgruppe Allee

Vitalität: gesund leicht geschwächt stark geschwächt tot

Bearbeitung durch: Kunz Pius

Flurname: Under – Ried Gettnau

Koordinaten (bei Bedarf): 2'639'205/1'220'953 bis
2'639'272/1'220'991

Stammumfang in cm: ca 200 bis 300

Alterskategorie: Jugendphase Reifephase Alterungsphase

Bedeutung: sehr wertvoll wertvoll weniger wertvoll

Datum Bearbeitung: 16. Juli 2022

Kurzbeschreibung: 4 Eichen stehen am oberen Rand einer steilen Böschung, stehen daher ziemlich exponiert. Ihre Konturen wirken etwas zerzaust, einige dürre Äste, Zustand mittelmässig.

Foto:



Foto Nr: F 100



Kartenausschnitt:



Objekt: Bäume Landschaft

Objektnummer: BL92

Flurname: Rodenstein Gettnau

Parzellen Nr.: 510.181

Koordinaten (bei Bedarf): 2'639'150 / 1'221'390

Baumart: 2 Eichen, 3 Birken

Stammumfang in cm: Eiche:320/Birke 170

Objekttyp: Einzelbaum Baumgruppe Allee

Alterskategorie: Jugendphase Reifephase Alterungsphase

Vitalität: gesund leicht geschwächt stark geschwächt tot

Bedeutung: sehr wertvoll wertvoll weniger wertvoll

Bearbeitung durch: Kunz Pius

Datum Bearbeitung: 16. Juli 2022

Kurzbeschreibung: Interessantes Ensemble von Eichen und Birken an einer Böschung neben einem Weg.

Foto:

Foto Nr: F101/F101A



Kartenausschnitt:



Objekt: Bäume Landschaft

Objektnummer: BL93

Flurname: Löö – Allmend Gettnau

Parzellen Nr.: 510.171

Koordinaten (bei Bedarf): 2'639'210 / 1'221'520

Baumart: 2 Linden

Stammumfang in cm: 480, 220

Objekttyp: Einzelbaum Baumgruppe Allee

Alterskategorie: Jugendphase Reifephase Alterungsphase

Vitalität: gesund leicht geschwächt stark geschwächt tot

Bedeutung: sehr wertvoll wertvoll weniger wertvoll

Bearbeitung durch: Kunz Pius

Datum Bearbeitung: 16. Juli 2022

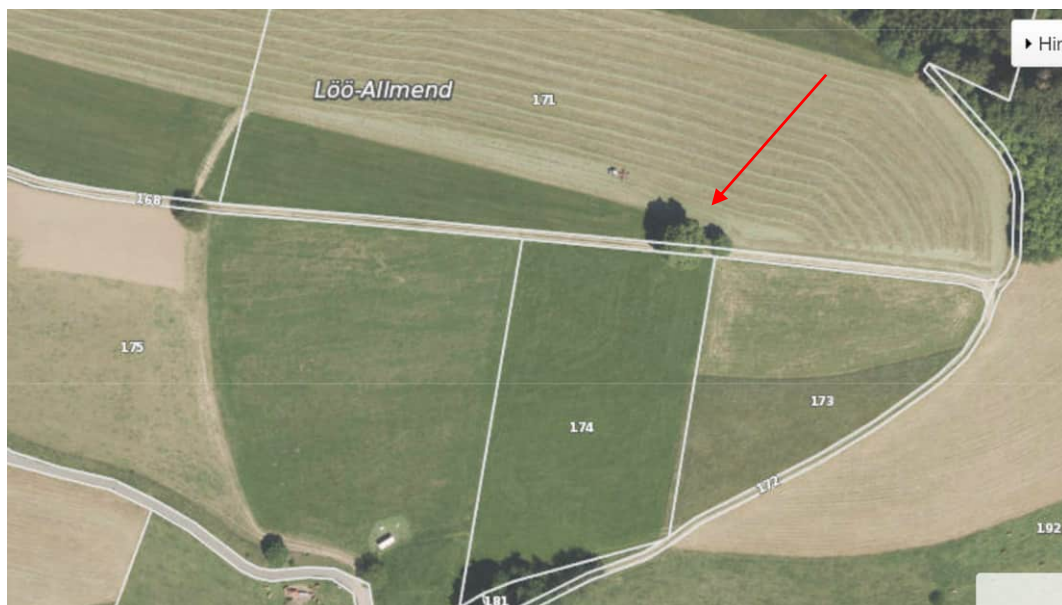
Kurzbeschreibung: Schönste und grösste Linde in weiterem Umkreis, sehr markant auf Anhöhe, ein landschaftsprägendes Element. Ca. 20 Meter östlich befindet sich eine weitere, etwas jüngere Linde. Tolle Rundblick.

Foto:

Foto Nr: F 102



Kartenausschnitt:



Objekt: Bäume Landschaft

Objektnummer: BL94

Flurname: Höchhus Gettnau

Parzellen Nr.: 510.135

Koordinaten (bei Bedarf): 2'639'920 / 1'220'810

Baumart: Linde

Stammumfang in cm: 160

Objekttyp: Einzelbaum Baumgruppe Allee

Alterskategorie: Jugendphase Reifephase Alterungsphase

Vitalität: gesund leicht geschwächt stark geschwächt tot

Bedeutung: sehr wertvoll wertvoll weniger wertvoll

Bearbeitung durch: Kunz Pius

Datum Bearbeitung: 16. Juli 2022

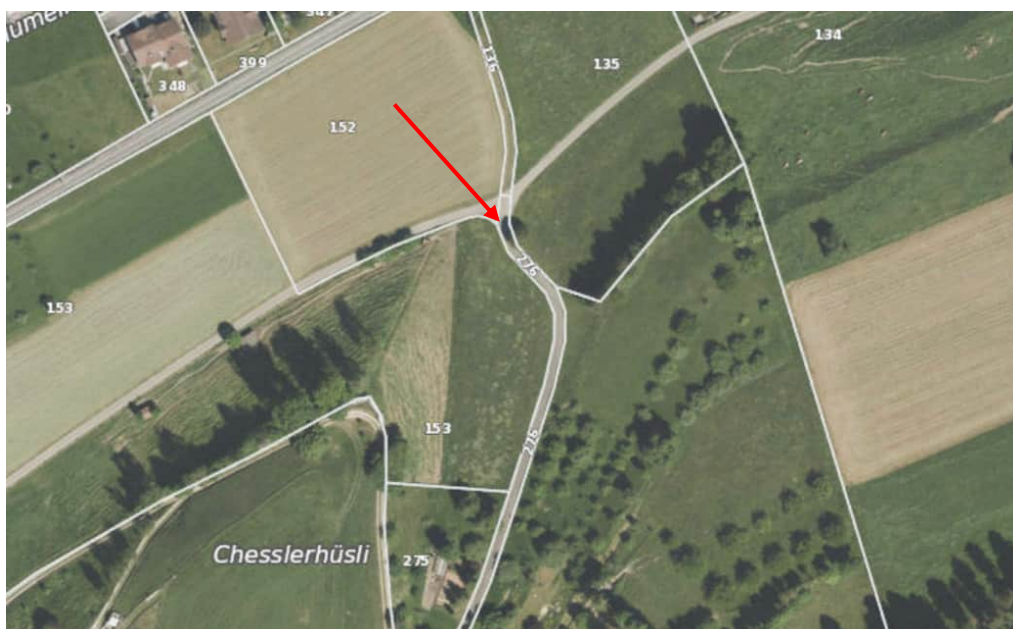
Kurzbeschreibung: Zukunftsbaum in Siedlungsnähe.

Foto:

Foto Nr: F104



Kartenausschnitt:



Objekt: Bäume Landschaft

Objektnummer: BL95

Flurname: Höchhus Gettnau

Parzellen Nr.: 510.134

Koordinaten (bei Bedarf): 2'640'100 / 1'220'898

Baumart: Eiche

Stammumfang in cm: 310

Objekttyp: Einzelbaum Baumgruppe Allee

Alterskategorie: Jugendphase Reifephase Alterungsphase

Vitalität: gesund leicht geschwächt stark geschwächt tot

Bedeutung: sehr wertvoll wertvoll weniger wertvoll

Bearbeitung durch: Kunz Pius

Datum Bearbeitung: 16. Juli 2022

Kurzbeschreibung: Markante Eiche in einer Schafweide, gesund und schön geformt.

Foto:

Foto Nr: F 105



Kartenausschnitt:



Objekt: Bäume Landschaft

Objektnummer: BL96

Parzellen Nr.: 510.321/324

Baumart: 2 Linden

Objekttyp: Einzelbaum Baumgruppe Allee

Vitalität: gesund leicht geschwächt stark geschwächt tot

Bearbeitung durch: Kunz Pius

Flurname: Vogelhärd Gettnau

Koordinaten (bei Bedarf): 2'640'509 / 1'220'788

Stammumfang in cm: 300/200

Alterskategorie: Jugendphase Reifephase Alterungsphase

Bedeutung: sehr wertvoll wertvoll weniger wertvoll

Datum Bearbeitung: 18. Juli 2022

Kurzbeschreibung: Die beiden markanten Bäume stehen auf einer Krette mit toller Aussicht, ein Ort zum Verweilen.

Foto:

Foto Nr: F106/F106A



Kartenausschnitt:



Objekt: Bäume Landschaft

Objektnummer: BL97

Parzellen Nr.: 510.324/282

Baumart: 5 Birken

Objekttyp: Einzelbaum Baumgruppe Allee

Vitalität: gesund leicht geschwächt stark geschwächt tot

Bearbeitung durch: Kunz Pius

Flurname: Vogelhård Gettnau

Koordinaten (bei Bedarf): 2'640'410 / 1'220'730 bis 2'640'488 / 1'220'775

Stammumfang in cm: im Mittel 110

Alterskategorie: Jugendphase Reifephase Alterungsphase

Bedeutung: sehr wertvoll wertvoll weniger wertvoll

Datum Bearbeitung: 18. Juli 2022

Kurzbeschreibung: Die 5 Birken bilden eine alleeartige Fortsetzung zu den beiden Linden von BL96.

Foto:

Foto Nr: F107/107A/109



Kartenausschnitt:



Objekt: Bäume Landschaft

Objektnummer: BL98

Flurname: Vorder – Chüebärg Gettnau

Parzellen Nr.: 510.68

Koordinaten (bei Bedarf): 2'640'810 / 1'221'100

Baumart: Eiche

Stammumfang in cm: 310

Objekttyp: Einzelbaum Baumgruppe Allee

Alterskategorie: Jugendphase Reifephase Alterungsphase

Vitalität: gesund leicht geschwächt stark geschwächt tot

Bedeutung: sehr wertvoll wertvoll weniger wertvoll

Bearbeitung durch: Kunz Pius

Datum Bearbeitung: 18. Juli 2022


Kurzbeschreibung: Eines der wenigen grossen Eichen Exemplare nahe des Talbodens bei Gettnau, gross und schön gewachsen.

Foto:

Foto Nr: F 108



Kartenausschnitt:



5 Grünzonen

Objekt: Grünzonen

Objektnummer: G1

Flurname: Rybelirüti

Parzellen Nr.: 653

Koordinaten (bei Bedarf):

Elemente: Fettwiese Naturwiese Weide Krautsäume (Ruderalveg) (Rasen) Rabatten Bäume Gebüsch Hecken, Feldgehölz
 Parkelemente Gewässer standortfremde Elemente Kleinstrukturen

Zustand: sonnig schattig naturnah naturfremd gepflegt ungepflegt falsch gepflegt Verbuschung Neophyten

Handlungsbedarf: klein mittel gross zwingend

Bedeutung: sehr wertvoll wertvoll weniger wertvoll

Bearbeitung durch: Pius Häfliger

Datum Bearbeitung: 4.3.22

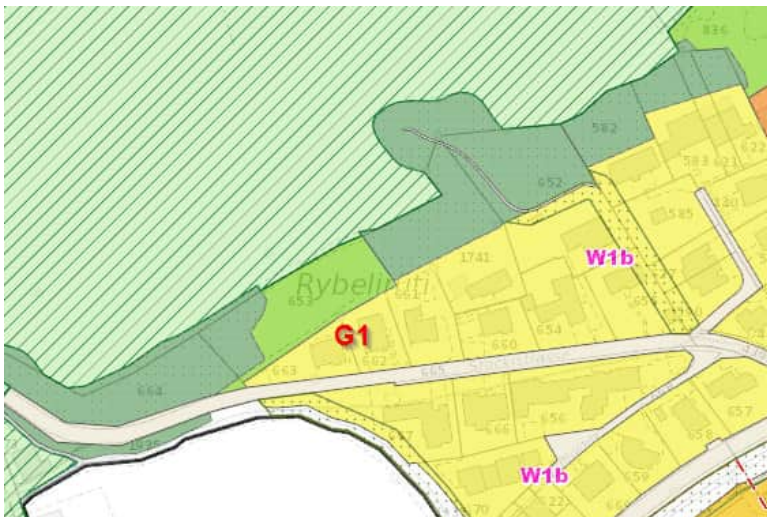
Kurzbeschreibung: Schafweide in gut besonnener Hanglage; oberer und seitliche Abschlüsse durch Hecken/Feldgehölz; Weideregime optimieren; ideal wäre Mähnutzung; Artenreichtum fördern; Hecke aufwerten (Artenreichtum und Dornen fördern).

Foto:

Foto Nr: G_6567



Kartenausschnitt:



Objekt: Grünzonen

Objektnummer: G2

Flurname: Hinder Schwyzermatt

Parzellen Nr.: 740

Koordinaten (bei Bedarf):

Elemente: Fettwiese Naturwiese Weide Krautsäume Ruderalveg Rasen Rabatten Bäume Gebüsche Hecken, Feldgehölz
 Parkelemente Gewässer standortfremde Elemente Kleinstrukturen Spiel-, Sitzplatz

Zustand: sonnig schattig naturnah naturfremd gepflegt ungepflegt falsch gepflegt Verbuschung Neophyten
(Kirschlorbeer)

Handlungsbedarf: klein mittel gross zwingend

Bedeutung: sehr wertvoll wertvoll weniger wertvoll

Bearbeitung durch: Pius Häfliger

Datum Bearbeitung: 4.3.2022

Kurzbeschreibung: Rasen- und Spielplatz in schattiger Lage; Kirschlorbeer-Umrandung ersetzen mit einheimischen Sträuchern; Kleinstrukturen fördern

Foto:



Foto Nr: G_6570; G_6569



Kartenausschnitt:



Objekt: Grünzonen

Objektnummer: G3

Flurname: Höchhusmatt

Parzellen Nr.: 836

Koordinaten (bei Bedarf):

Elemente: Fettwiese Naturwiese Weide Krautsäume Ruderalveg Rasen Rabatten Bäume Gebüsche Hecken, Feldgehölz
 Parkelemente Gewässer standortfremde Elemente Kleinstrukturen Spielplatz

Zustand: sonnig schattig naturnah naturfremd gepflegt ungepflegt falsch gepflegt Verbuschung Neophyten
 teilweise Kirschlorbeer

Handlungsbedarf: klein mittel gross zwingend

Bedeutung: sehr wertvoll wertvoll weniger wertvoll

Bearbeitung durch: Pius Häfliger

Datum Bearbeitung: 4.3.2022

Kurzbeschreibung: Südhang mit Naturwiese (Potenzial Halbtrockenrasen); im oberen Teil Spielplätze; teilweise Beschattung durch Feldgehölz; Artenreichtum fördern; Schnittregime optimieren; ev. Feldgehölz auslichten; Kleinstrukturen fördern.

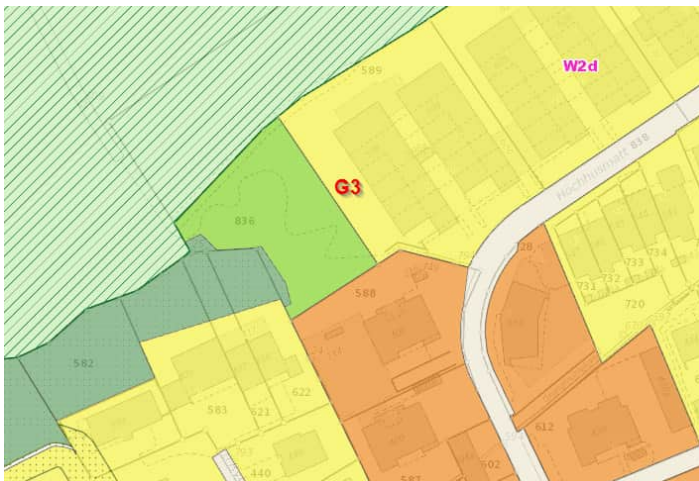
Foto:



Foto Nr: G_6572; G_6573



Kartenausschnitt:



Objekt: Grünzonen

Objektnummer: G4

Flurname: Müligrund

Parzellen Nr.: 876

Koordinaten (bei Bedarf):

Elemente: Fettwiese **Naturwiese** Weide Krautsäume Ruderalveg Rasen Rabatten Bäume Gebüsche Hecken, Feldgehölz
 Parkelemente Gewässer standortfremde Elemente Kleinstrukturen

Zustand: **sonnig** schattig **naturnah** naturfremd **gepflegt** un gepflegt falsch gepflegt Verbuschung Neophyten

Handlungsbedarf: klein mittel **gross** zwingend

Bedeutung: sehr wertvoll **wertvoll** weniger wertvoll

Bearbeitung durch: Pius Häfliger

Datum Bearbeitung: 4.3.2022

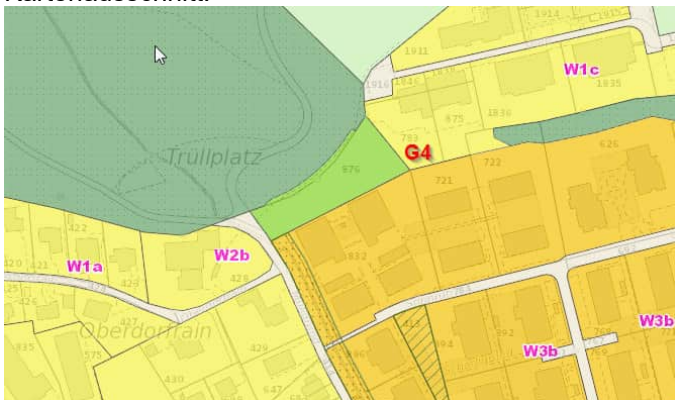
Kurzbeschreibung: gut besonnte Mähwiese dem Waldrand vorgelagert; extensive Nutzung zwingend; Schnittregime optimieren; Einsaat Blumenwiese; Kleinstrukturen fördern.

Foto:

Foto Nr: G_6577



Kartenausschnitt:



Objekt: Grünzonen

Objektnummer: G5

Flurname: Gulp

Parzellen Nr.: 514; 542; 697

Koordinaten (bei Bedarf):

Elemente: Fettwiese Naturwiese Weide Krautsäume Ruderalveg Rasen Rabatten Bäume Gebüsche Hecken, Feldgehölz
 Parkelemente Gewässer standortfremde Elemente Kleinstrukturen

Zustand: sonnig schattig naturnah naturfremd gepflegt ungepflegt falsch gepflegt Verbuschung Neophyten
 artenarm (hasellastig)

Handlungsbedarf: klein mittel gross zwingend

Bedeutung: sehr wertvoll wertvoll weniger wertvoll

Bearbeitung durch: Pius Häfliger

Datum Bearbeitung: 4.3.2022

Kurzbeschreibung: schmale Haselhecke in Steilböschung unterhalb der Strasse; unterhalb hat es anstehende Felsstrukturen und einen Rasenplatz; Artenreichtum und Dornenanteil in der Hecke fördern.

Foto:

Foto Nr: G_6581; G_6582



Kartenausschnitt:



Objekt: Grünzonen

Objektnummer: G6

Flurname: Steibruch

Parzellen Nr.: 150

Koordinaten (bei Bedarf):

Elemente: Fettwiese Naturwiese Weide Krautsäume Ruderalveg Rasen Rabatten Bäume Gebüsch Hecken, Feldgehölz
 Parkelemente Gewässer standortfremde Elemente Kleinstrukturen Felsstruktur; Wasseraustritt; Wasserstelle

Zustand: sonnig schattig naturnah naturfremd gepflegt ungepflegt falsch gepflegt Verbuschung Neophyten

Handlungsbedarf: klein mittel gross zwingend

Bedeutung: sehr wertvoll wertvoll weniger wertvoll

Bearbeitung durch: Pius Häfliger

Datum Bearbeitung: 4.3.2022

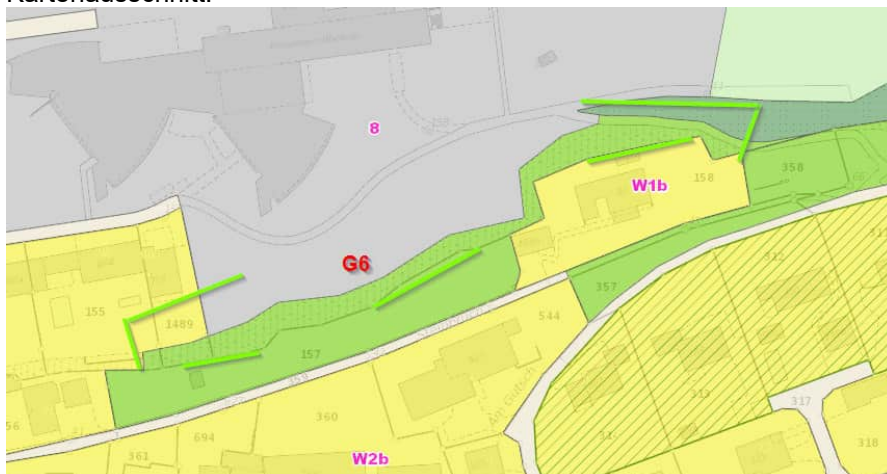
Kurzbeschreibung: gut besonntes Felsband; Wasseraustritt, im Hangfussbereich stellenweise Wasseransammlung (Grasfroschlaich vorhanden); untere Hälfte des Felsbandes mit offenen Felsstrukturen, in der oberen Hälfte mit grasreicher Vegetation bewachsen; oberer Abschluss bildet eine Haselhecke; Hecke aufwerten (Arten- und Dornenreichtum fördern).

Foto:

Foto Nr: G_6587; G_6588



Kartenausschnitt:



Objekt: Grünzonen

Objektnummer: G7

Flurname: Steibruch

Parzellen Nr.: 357

Koordinaten (bei Bedarf):

Elemente: Fettwiese Naturwiese Weide Krautsäume Ruderalveg Rasen Rabatten Bäume Gebüsche Hecken, Feldgehölz
 Parkelemente Gewässer standortfremde Elemente Kleinstrukturen

Zustand: sonnig schattig naturnah naturfremd gepflegt ungepflegt falsch gepflegt Verbuschung Neophyten (ev. Berufkraut)

Handlungsbedarf: klein mittel gross zwingend

Bedeutung: sehr wertvoll wertvoll weniger wertvoll

Bearbeitung durch: Pius Häfliger

Datum Bearbeitung: 4.3.2022

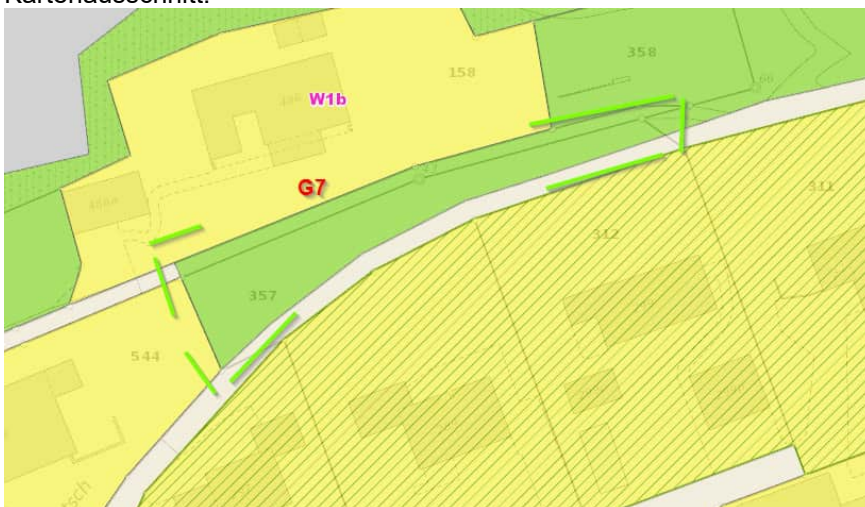
Kurzbeschreibung: gut besonnte Mähwiese; Artenvielfalt und Kleinstrukturen fördern; Schnittregime optimieren; Neophyten bekämpfen.

Foto:

Foto Nr: G_6593; G_6594



Kartenausschnitt:



Objekt: Grünzonen

Objektnummer: G8

Flurname: Steibruch

Parzellen Nr.: 309; 358

Koordinaten (bei Bedarf):

Elemente: Fettwiese Naturwiese Weide Krautsäume Ruderalveg Rasen Rabatten Bäume Gebüsche Hecken, Feldgehölz
 Parkelemente Gewässer standortfremde Elemente Kleinstrukturen Weg

Zustand: sonnig schattig naturnah naturfremd gepflegt ungepflegt falsch gepflegt Verbuschung Neophyten

Handlungsbedarf: klein mittel gross zwingend

Bedeutung: sehr wertvoll wertvoll weniger wertvoll

Bearbeitung durch: Pius Häfliger

Datum Bearbeitung: 4.3.2022

Kurzbeschrieb: Hirschpark mit Spielgelände; hangwärts grenzt ein bestocktes Felsband mit wertvollen Strukturen an.

Foto:

Foto Nr: G_6597; G_6598



Kartenausschnitt:



Objekt: Grünzonen

Objektnummer: G9

Flurname: Steibruch

Parzellen Nr.: 160

Koordinaten (bei Bedarf):

Elemente: Fettwiese Naturwiese Weide Krautsäume Ruderalveg Rasen Rabatten Bäume Gebüsche Hecken, Feldgehölz
 Parkelemente Gewässer standortfremde Elemente Kleinstrukturen

Zustand: sonnig schattig naturnah naturfremd gepflegt ungepflegt falsch gepflegt Verbuschung Neophyten

Handlungsbedarf: klein mittel gross zwingend

Bedeutung: sehr wertvoll wertvoll weniger wertvoll

Bearbeitung durch: Pius Häfliger

Datum Bearbeitung: 4.3.2022

Kurzbeschreibung: südexponierter Hang mit Wiesenvegetation; unterer Hangbereich als Kleintierweide genutzt; oberer Hangabschnitt dient als Mähwiese; oberer und unterer Abschluss bilden Heckenelemente; Beschattung durch südwestlich angrenzendes Gehölz; Mähnutzung optimieren; Artenreichtum und Kleinstrukturen fördern; Besonnung fördern.

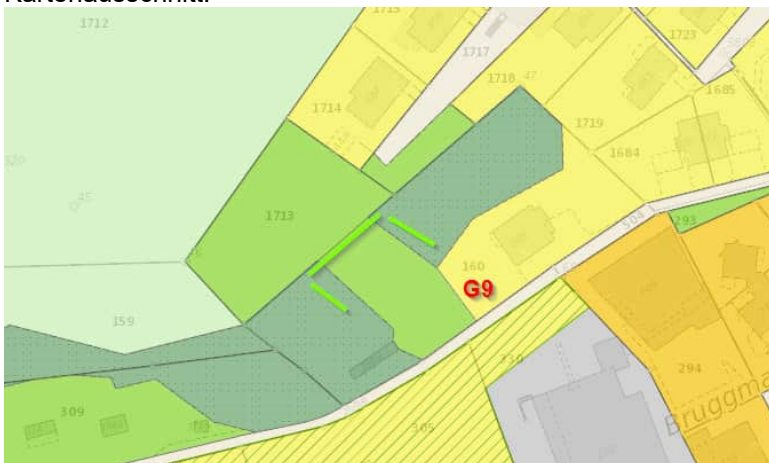
Foto:



Foto Nr: G 6600; G 6612



Kartenausschnitt:



Objekt: Grünzonen

Objektnummer: G10

Flurname: Gütsch, Gütschrain

Parzellen Nr.: 1717

Koordinaten (bei Bedarf):

Elemente: Fettwiese Naturwiese Weide Krautsäume Ruderalveg Rasen Rabatten Bäume Gebüsche Hecken, Feldgehölz
 Parkelemente Gewässer standortfremde Elemente Kleinstrukturen

Zustand: sonnig schattig naturnah naturfremd gepflegt ungepflegt falsch gepflegt Verbuschung Neophyten

Handlungsbedarf: klein mittel gross zwingend

Bedeutung: sehr wertvoll wertvoll weniger wertvoll

Bearbeitung durch: Pius Häfliger

Datum Bearbeitung: 4.3.2022

Kurzbeschreibung: Rasen mit Spielgeräten und Gebüschstrukturen.

Foto:



Foto Nr:



Kartenausschnitt:



Objekt: Grünzonen

Objektnummer: G11

Flurname: Gütsch

Parzellen Nr.: 1713

Koordinaten (bei Bedarf):

Elemente: Fettwiese **Naturwiese** Weide Krautsäume Ruderalveg Rasen Rabatten Bäume **Gebüsche** Hecken, Feldgehölz
 Parkelemente Gewässer **standortfremde Elemente** Kleinstrukturen

Zustand: **sonnig** schattig **naturnah** naturfremd gepflegt **ungepflegt** **falsch gepflegt** Verbuschung Neophyten
 Gartensitzplatz vorhanden

Handlungsbedarf: klein mittel gross **zwingend**

Bedeutung: **sehr wertvoll** wertvoll weniger wertvoll

Bearbeitung durch: Pius Häfliger

Datum Bearbeitung: 4.3.2022

Kurzbeschreibung: Südexponierte Wiese; gut besonnt, teilweise beschattet durch angrenzendes Gehölz; westliche Hälfte ist nicht gemäht; in der östlichen Hälfte wird eher zu häufig gemäht, zudem befindet sich hier ein Gartensitzplatz; Schnittregime optimieren

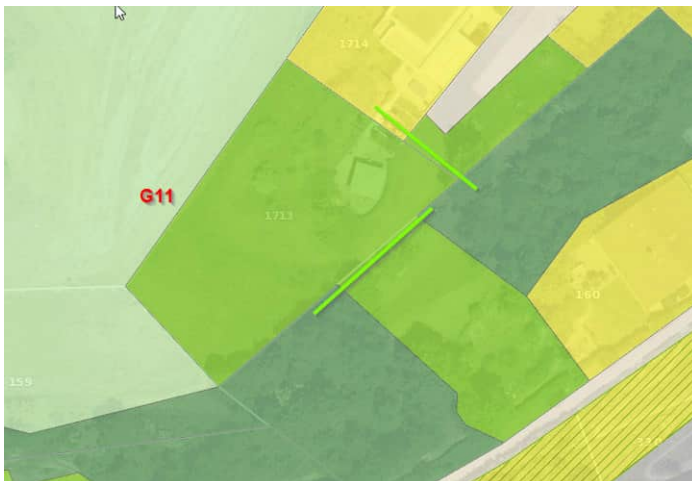
Foto:



Foto Nr: G 6609; G 6611



Kartenausschnitt:



Objekt: Grünzonen

Objektnummer: G12

Flurname: Gütsch

Parzellen Nr.: 151

Koordinaten (bei Bedarf):

Elemente: Fettwiese Naturwiese Weide Krautsäume Ruderalveg Rasen Rabatten Bäume Gebüsche Hecken, Feldgehölz
 Parkelemente Gewässer standortfremde Elemente Kleinstrukturen

Zustand: sonnig schattig naturnah naturfremd gepflegt ungepflegt falsch gepflegt Verbuschung Neophyten

Handlungsbedarf: klein mittel gross zwingend

Bedeutung: sehr wertvoll wertvoll weniger wertvoll

Bearbeitung durch: Pius Häfliger

Datum Bearbeitung: 4.3.2022

Kurzbeschreibung: Rabatte mit Gehölzstrukturen in Strassenkurve.

Foto:

Foto Nr: G_6614; G_6615



Kartenausschnitt:



Objekt: Grünzonen

Objektnummer: G13

Flurname: Gütschrain

Parzellen Nr.: 1727

Koordinaten (bei Bedarf):

Elemente: Fettwiese Naturwiese Weide Krautsäume Ruderalveg Rasen Rabatten Bäume Gebüsche Hecken, Feldgehölz
 Parkelemente Gewässer standortfremde Elemente Kleinstrukturen
 ... Spiel- und Sitzplatz

Zustand: sonnig schattig naturnah naturfremd gepflegt ungepflegt falsch gepflegt Verbuschung Neophyten

Handlungsbedarf: klein mittel gross zwingend

Bedeutung: sehr wertvoll wertvoll weniger wertvoll

Bearbeitung durch: Pius Häfliger

Datum Bearbeitung: 4.3.2022

Kurzbeschreibung: Spielwiese mit Rasen, beim Spielplatz prägender Einzelbaum; Kompostplatz vorhanden.

Foto:



Foto Nr:



Kartenausschnitt:



Objekt: Grünzonen

Objektnummer: G14

Flurname: Sottike

Parzellen Nr.: 152; 269; 1712

Koordinaten (bei Bedarf):

Elemente: Fettwiese Naturwiese Weide Krautsäume Ruderalveg Rasen Rabatten Bäume Gebüsche Hecken, Feldgehölz
 Parkelemente Gewässer standortfremde Elemente Kleinstrukturen Waldstrukturen

Zustand: sonnig schattig naturnah naturfremd gepflegt ungepflegt falsch gepflegt Verbuschung Neophyten

Handlungsbedarf: klein mittel gross zwingend

Bedeutung: sehr wertvoll wertvoll weniger wertvoll

Bearbeitung durch: Pius Häfliger

Datum Bearbeitung: 4.3.2022

Kurzbeschreibung: Wald- und Gehölzstrukturen entlang Fließgewässer; westlicher Teil ist unterhalb der Strasse stark ausgelichtet (Ufergehölzcharakter).

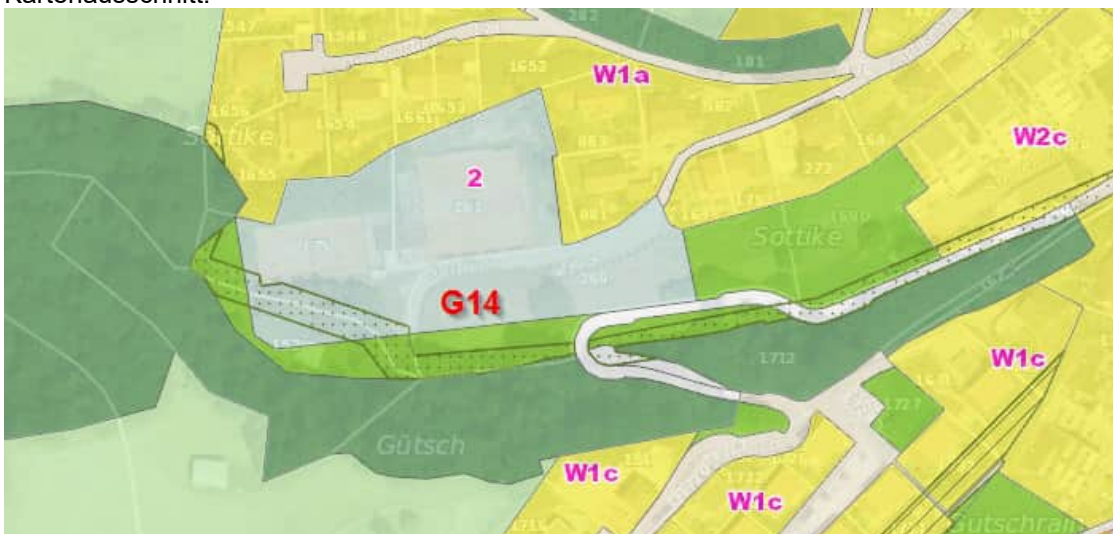
Foto:



Foto Nr: G_6620; G_6625



Kartenausschnitt:



Objekt: Grünzonen

Objektnummer: G15

Flurname: Sottike

Parzellen Nr.: 269; 1690

Koordinaten (bei Bedarf):

Elemente: Fettwiese Naturwiese Weide Krautsäume Ruderalveg Rasen Rabatten Bäume Gebüsche Hecken, Feldgehölz
 Parkelemente Gewässer standortfremde Elemente Kleinstrukturen Spielplatz

Zustand: sonnig schattig naturnah naturfremd gepflegt un gepflegt falsch gepflegt Verbuschung Neophyten

Handlungsbedarf: klein mittel gross zwingend

Bedeutung: sehr wertvoll wertvoll weniger wertvoll

Bearbeitung durch: Pius Häfliger

Datum Bearbeitung: 4.3.2022

Kurzbeschreibung: Südexponierter Hangbereich, der als Weide und Mähwiese genutzt wird; im Hangfussbereich befindet sich ein Rasenplatz mit Spielgelegenheit; vereinzelte Gehölzstrukturen sind vorhanden; Artenvielfalt und Kleinstrukturen fördern; extensives Nutzungsregime optimieren.

Foto:

Foto Nr: G_6632; G_6634



Kartenausschnitt:



Objekt: Grünzonen

Objektnummer: G16

Flurname: Bruggmatt

Parzellen Nr.: 293

Koordinaten (bei Bedarf):

Elemente: Fettwiese Naturwiese Weide Krautsäume Ruderalveg Rasen Rabatten Bäume Gebüsche Hecken, Feldgehölz
 Parkelemente Gewässer standortfremde Elemente Kleinstrukturen

Zustand: sonnig schattig naturnah naturfremd gepflegt ungepflegt falsch gepflegt Verbuschung Neophyten

Handlungsbedarf: klein mittel gross zwingend

Bedeutung: sehr wertvoll wertvoll weniger wertvoll

Bearbeitung durch: Pius Häfliger

Datum Bearbeitung: 4.3.2022

Kurzbeschreibung: schmaler Böschungstreifen mit Gehölzstrukturen entlang Weg, unter anderem Dornensträucher vorhanden; Artenvielfalt fördern.

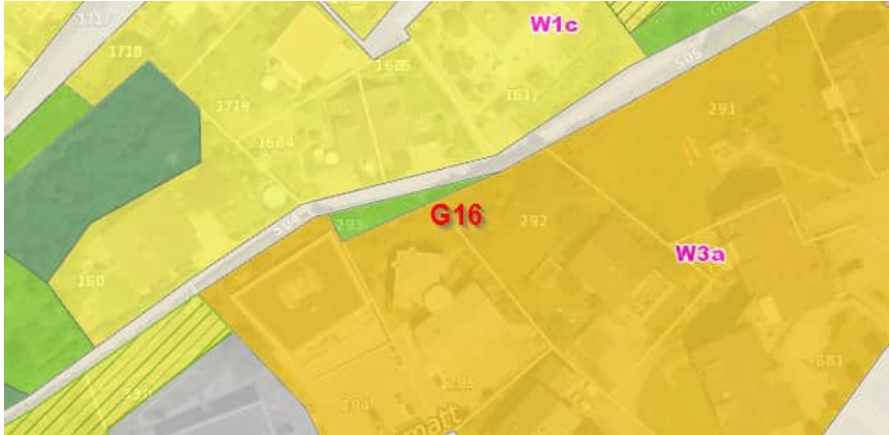
Foto:



Foto Nr: G_6636; G_6637



Kartenausschnitt:



Objekt: Grünzonen

Objektnummer: G17

Flurname: Gütschrain

Parzellen Nr.: 1733

Koordinaten (bei Bedarf):

Elemente: Fettwiese Naturwiese Weide Krautsäume Ruderalveg Rasen Rabatten Bäume Gebüsche Hecken, Feldgehölz
 Parkelemente Gewässer standortfremde Elemente Kleinstrukturen

Zustand: sonnig schattig naturnah naturfremd gepflegt ungepflegt falsch gepflegt Verbuschung Neophyten
 ...denkbar dass Berufkraut vorkommt (Augenschein erfolgte im Winter).....

Handlungsbedarf: klein mittel gross zwingend

Bedeutung: sehr wertvoll wertvoll weniger wertvoll

Bearbeitung durch: Pius Häfliger

Datum Bearbeitung: 4.3.2022

Kurzbeschreibung: südexponierte, gut besonnte Mähwiese in Hanglage; Potenzial Halbtrockenrasen; Artenreichtum und Kleinstrukturen fördern; Schnittregime optimieren.

Foto:

Foto Nr: G_6638; G_6640



Kartenausschnitt:



Objekt: Grünzonen

Objektnummer: G18

Flurname: Haseburg, Freibad

Parzellen Nr.: 212

Koordinaten (bei Bedarf):

Elemente: Fettwiese Naturwiese Weide Krautsäume Ruderalveg Rasen Rabatten Bäume Gebüsche Hecken, Feldgehölz
 Parkelemente Gewässer standortfremde Elemente Kleinstrukturen Ufergehölz

Zustand: sonnig schattig naturnah naturfremd gepflegt ungepflegt falsch gepflegt Verbuschung Neophyten
 ... vereinzelt Thuja

Handlungsbedarf: klein mittel gross zwingend Bedeutung: sehr wertvoll wertvoll weniger wertvoll

Bearbeitung durch: Pius Häfliger

Datum Bearbeitung: 4.3.2022

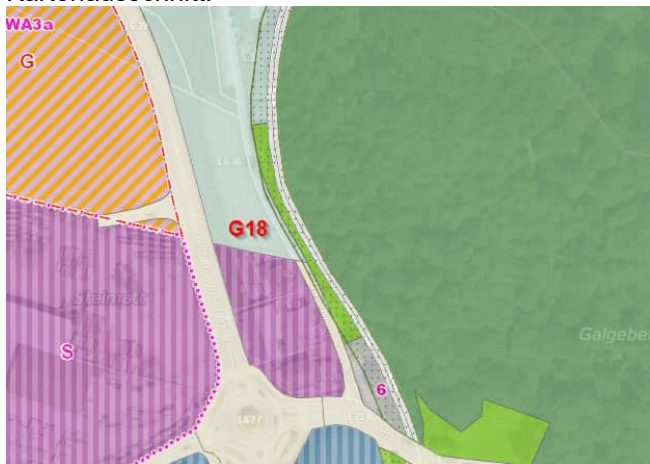
Kurzbeschreibung: Ufergehölz im Bachböschungsbereich entlang Buchwigger.

Foto:

Foto Nr: G_6643; G_6645



Kartenausschnitt:



Objekt: Grünzonen

Objektnummer: G19

Flurname: Galgenberg

Parzellen Nr.: 472

Koordinaten (bei Bedarf):

Elemente: Fettwiese Naturwiese Weide Krautsäume Ruderalveg (Rasen) Rabatten Bäume Gebüsche Hecken, Feldgehölz
 Parkelemente Gewässer standortfremde Elemente Kleinstrukturen Obstbaum (1 Stk)
im Rahmen des Zauneidechsenprojektes der AKS wurden Kleinstrukturen im Waldrandbereich erstellt

Zustand: sonnig schattig naturnah naturfremd gepflegt ungepflegt falsch gepflegt Verbuschung Neophyten

Vorkommen von Zauneidechse und Mauereidechse.....

Handlungsbedarf: klein mittel gross zwingend

Bedeutung: sehr wertvoll wertvoll weniger wertvoll

Bearbeitung durch: Pius Häfliger

Datum Bearbeitung: 4.3.2022

Kurzbeschreibung: gut besonnte Mähwiese mit Südexposition, dem Waldrand vorgelagert; Standort mit gutem Potenzial; gegen Osten schmale Böschung im Waldrandbereich oberhalb Weg mit wertvollen Strukturen, die für Reptilien und Wildbienen geeignet sind; im westlichen Bachbereich «Galgenchäppali» mit Einzelbäumen, Sitzgelegenheiten und Rasen; Artenreichtum in der extensiv zu nutzenden Mähwiese mit Einsaaten fördern; Schnittregime optimieren.

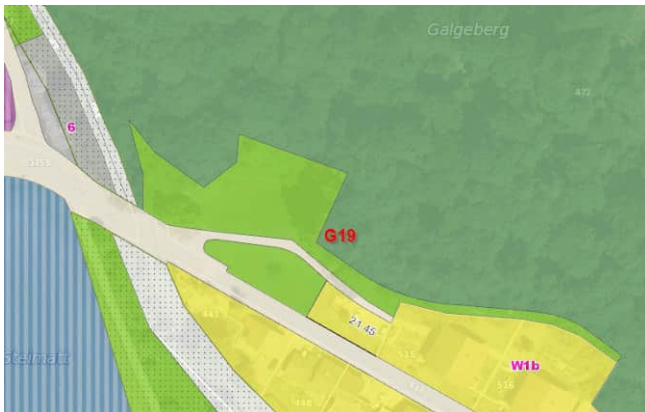
Foto:



Foto Nr: G 6653; G 6654



Kartenausschnitt:



Objekt: Grünzonen

Objektnummer: G20

Flurname: Rossgassmoos

Parzellen Nr.: 802; 861

Koordinaten (bei Bedarf):

Elemente: Fettwiese Naturwiese Weide Krautsäume Ruderalveg Rasen Rabatten Bäume Gebüsch Hecken, Feldgehölz
 Parkelemente Gewässer standortfremde Elemente diverse Kleinstrukturen Ufergehölz

Zustand: sonnig schattig naturnah naturfremd gepflegt ungepflegt falsch gepflegt Verbuschung Neophyten
 ...Zauneidechsenvorkommen (Kleinstrukturen im Rahmen des Zauneidechsenförderprojektes der AKS realisiert).....

Handlungsbedarf: klein mittel gross zwingend

Bedeutung: sehr wertvoll wertvoll weniger wertvoll

Bearbeitung durch: Pius Häfliger

Datum Bearbeitung: 4.3.2022

Kurzbeschreibung: langgezogene, arten- und strukturreiche Uferbestockung entlang der vor einigen Jahren renaturierten Seewag; wertvolle Kleinstrukturen vorhanden (u.a. Asthaufen, Wurzelstock-Sandhaufen, Saumstrukturen); im südöstlichen Abschnitt Wiesen-/Krautsaumstreifen mit wenig Gehölz und wertvollen Kleinstrukturen; im Bereich von «Brack» zunehmende Beschattung durch Gebäude; Arten- und Strukturreichtum durch selektive Gehölzpflege erhalten; lückige Verhältnisse in der Bestockung fördern.

Foto:



Foto Nr: G 6656; G 6664



Kartenausschnitt:



Objekt: Grünzonen

Objektnummer: G21

Flurname: Halde

Parzellen Nr.: 629 und div. andere

Koordinaten (bei Bedarf):

Elemente: Fettwiese Naturwiese Weide Krautsäume Ruderalveg Rasen Rabatten Bäume Gebüsche Hecken, Feldgehölz
 Parkelemente Gewässer standortfremde Elemente Kleinstrukturen Ufergehölz

Zustand: sonnig schattig naturnah naturfremd gepflegt un gepflegt falsch gepflegt Verbuschung Neophyten (vereinzelt Kirschlorbeer)

Handlungsbedarf: klein mittel gross zwingend

Bedeutung: sehr wertvoll wertvoll weniger wertvoll

Bearbeitung durch: Pius Häfliger

Datum Bearbeitung: 7.3.2022

Kurzbeschreibung: hasellastiges Ufergehölz (Baumhecke / Hochhecke mit Einzelbäumen) entlang Mühlebächlein; hangwärts grenzt nordexponiertes, extensives Wies- und Weideland an mit mehr oder weniger Gebüsch und Baumstrukturen; Ufergehölz aufwerten durch selektive Gehölzpflege; Kleinstrukturen fördern.

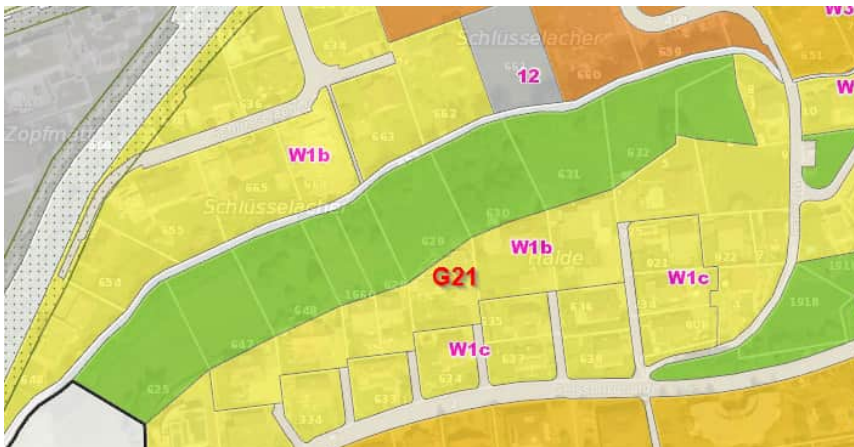
Foto:



Foto Nr: G_6678; G_6686



Kartenausschnitt:



Objekt: Grünzonen

Objektnummer: G22

Flurname: Geissburg

Parzellen Nr.: 1918 und div. andere

Koordinaten (bei Bedarf):

Elemente: Fettwiese Naturwiese Weide Krautsäume Ruderalveg Rasen Rabatten Bäume Gebüsche Hecken, Feldgehölz
 Parkelemente Gewässer standortfremde Elemente Kleinstrukturen

Zustand: sonnig schattig naturnah naturfremd gepflegt un gepflegt falsch gepflegt Verbuschung Neophyten

Handlungsbedarf: klein mittel gross zwingend

Bedeutung: sehr wertvoll wertvoll weniger wertvoll

Bearbeitung durch: Pius Häfliger

Datum Bearbeitung: 7.3.2022

Kurzbeschreibung: extensiv genutzte Wiesen im Nordhang mit unterschiedlichen Expositionen; Vegetation artenarm und moosreich; durch das wechselnde Relief unterschiedlich stark besonnt; vereinzelte Steilböschungen mit lückiger Vegetation auf schotterigem Untergrund; Schnittregime der Wiese optimieren; Kleinstrukturen und Artenvielfalt fördern; Aufwertungsprojekt «Halde» in Vorbereitung.

Foto:



Foto Nr: G_6697; G_6704



Kartenausschnitt:



Objekt: Grünzonen

Objektnummer: G23

Flurname: Chirbelmatt

Parzellen Nr.: 18; 19; 254

Koordinaten (bei Bedarf):

Elemente: Fettwiese Naturwiese Weide Krautsäume Ruderalveg Rasen Rabatten Bäume Gebüsche Hecken, Feldgehölz
 Parkelemente Gewässer standortfremde Elemente Kleinstrukturen Ufergehölz

Zustand: sonnig schattig naturnah naturfremd gepflegt ungepflegt falsch gepflegt Verbuschung Neophyten (vereinzelt)
Kirschlorbeer, armenische Brombeere

Handlungsbedarf: klein mittel gross zwingend

Bedeutung: sehr wertvoll wertvoll weniger wertvoll

Bearbeitung durch: Pius Häfliger

Datum Bearbeitung: 7.3.2022

Kurzbeschreibung: langgezogenes Ufergehölz entlang Mühlebächlein (Hochhecke mit Bäumen); teilweise schöne Eichen und Dornensträucher vorhanden; vielfach hasellastig; im westlichen Bereich ist hangwärts ein gut besonnener Wiesenstreifen vorgelagert; Ufergehölz selektiv pflegen, Baumbestand beachten; Kleinstrukturen fördern; Aufwertungsprojekt «Halde» in Vorbereitung.

Foto:



Foto Nr: G_6714; G_6721



Kartenausschnitt:



Objekt: Grünzonen

Objektnummer: G24

Flurname: Schlossfeld

Parzellen Nr.: 3; 337

Koordinaten (bei Bedarf):

Elemente: Fettwiese Naturwiese Weide Krautsäume Ruderalveg Rasen Rabatten Bäume Gebüsche Hecken, Feldgehölz
 Parkelemente Gewässer standortfremde Elemente Kleinstrukturen

Zustand: sonnig schattig naturnah naturfremd gepflegt ungepflegt falsch gepflegt Verbuschung Neophyten
 ... Nachmittagssonne, moosreich

Handlungsbedarf: klein mittel gross zwingend

Bedeutung: sehr wertvoll wertvoll weniger wertvoll

Bearbeitung durch: Pius Häfliger

Datum Bearbeitung: 7.3.2022

Kurzbeschreibung: nordwestexponierte Weide; vereinzelt Bäume vorhanden; Zielsetzung extensive Bewirtschaftung, ideal wäre Mähnutzung; Arten-, Strukturreichtum und Gehölzstrukturen fördern.

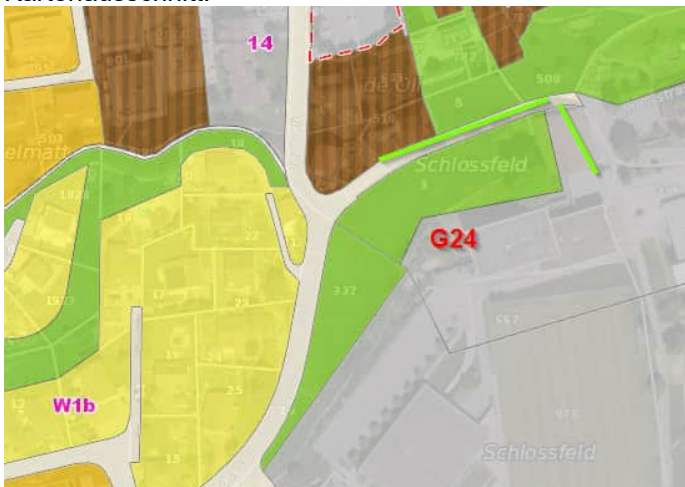
Foto:



Foto Nr: G_6725; G_6731



Kartenausschnitt:



Objekt: Grünzonen

Objektnummer: G25

Flurname: Stadtmüli

Parzellen Nr.: 12; 14; 509; 782

Koordinaten (bei Bedarf):

Elemente: Fettwiese Wiese Weide Krautsäume Ruderalveg Rasen Rabatten Bäume Gebüsche Hecken, Feldgehölz
 Parkelemente Gewässer standortfremde Elemente Kleinstrukturen Kiesplatz Aufenthaltsplatz

Zustand: sonnig schattig naturnah naturfremd gepflegt ungepflegt falsch gepflegt Verbuschung Neophyten

Handlungsbedarf: klein mittel gross zwingend

Bedeutung: sehr wertvoll wertvoll weniger wertvoll

Bearbeitung durch: Pius Häfliger

Datum Bearbeitung: 7.3.2022

Kurzbeschreibung: gestaltete Siedlungsstruktur für öffentliche und private Zwecke; Aufenthaltsbereiche; bei der Stadtmühli eine Linde als Zukunftsbaum

Foto:

Foto Nr: G_6735



Kartenausschnitt:



Objekt: Grünzonen

Objektnummer: G26

Flurname: Schlossrain

Parzellen Nr.: 2 und diverse andere

Koordinaten (bei Bedarf):

Elemente: Fettwiese Naturwiese Weide Krautsäume Ruderalveg Rasen Rabatten Bäume Gebüsche Hecken, Feldgehölz
 Parkelemente Gewässer standortfremde Elemente Kleinstrukturen Garten Kiesweg

Zustand: sonnig schattig naturnah naturfremd gepflegt ungepflegt falsch gepflegt Verbuschung Neophyten

Handlungsbedarf: klein mittel gross zwingend

Bedeutung: sehr wertvoll wertvoll weniger wertvoll

Bearbeitung durch: Pius Häfliger

Datum Bearbeitung: 7.3.2022

Kurzbeschreibung: nordexponierte Hanglage vorwiegend als Schafweide genutzt; teilweise Garten vorhanden; Wegnetz; teilweise verzahnt mit Siedlungsstrukturen; 2 ältere Eschen und vereinzelt Obstbäume vorhanden; im östlichen Bereich Gebüsch- und Heckenstrukturen vorhanden; Kleinstrukturen und Gebüsche fördern; Nutzung optimieren (ideal wäre teilweise Mähnutzung).

Foto:



Foto Nr: G_6740; G_6744



Kartenausschnitt:



Objekt: Grünzonen

Objektnummer: G27

Flurname: Schlossfeld

Parzellen Nr.: 36; 37; 38

Koordinaten (bei Bedarf):

Elemente: Fettwiese Naturwiese Weide Krautsäume Ruderalveg Rasen Rabatten Bäume Gebüsche Hecken, Feldgehölz
 Parkelemente Gewässer standortfremde Elemente Kleinstrukturen Sitzplatz

Zustand: sonnig schattig naturnah naturfremd gepflegt ungepflegt falsch gepflegt Verbuschung Neophyten
 ... Morgensonne

Handlungsbedarf: klein mittel gross zwingend

Bedeutung: sehr wertvoll wertvoll weniger wertvoll

Bearbeitung durch: Pius Häfliger

Datum Bearbeitung: 7.3.2022

Kurzbeschreibung: Hang oberhalb Strasse mit Halbtrockenrasencharakter; entlang Böschungsoberkante sehr wertvolle, unterschiedliche Kleinstrukturen (Zauneidechsenförderprojekt AKS); Wiesenvegetation in Böschung weist Tendenz zu Verbuschung und Vergandung auf; Schnittregime optimieren und definieren; teilweise Gebüsche entfernen.

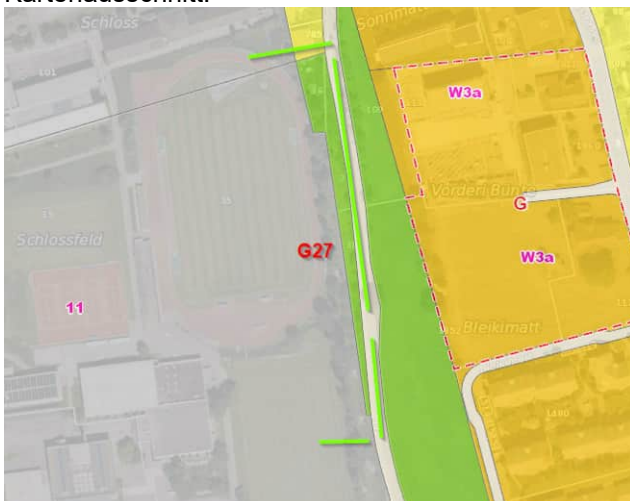
Foto:



Foto Nr: G_6758; G_6765



Kartenausschnitt:



Objekt: Grünzonen

Objektnummer: G28

Flurname: Bleikimatt

Parzellen Nr.: 109; 1952; 1953

Koordinaten (bei Bedarf):

Elemente: Fettwiese Naturwiese Weide Krautsäume Ruderalveg Rasen Rabatten Bäume Gebüsche Hecken, Feldgehölz
 Parkelemente Gewässer standortfremde Elemente Kleinstrukturen

Zustand: sonnig schattig naturnah naturfremd gepflegt ungepflegt falsch gepflegt Verbuschung Neophyten
 ... Morgensonne

Handlungsbedarf: klein mittel gross zwingend

Bedeutung: sehr wertvoll wertvoll weniger wertvoll

Bearbeitung durch: Pius Häfliger

Datum Bearbeitung: 7.3.2022

Kurzbeschreibung: ostexponierter, beweideter Hang unterhalb Strasse; im nördlichen Bereich hat es entlang der Strasse eine Hecke; im Hang kommen vereinzelt Bäume vor; Gehölz- und Kleinstrukturen fördern.

Foto:



Foto Nr: G_6770; G_6771



Kartenausschnitt:



Objekt: Grünzonen

Objektnummer: G29

Flurname: Chilegass

Parzellen Nr.: 106; 107; 108; 149

Koordinaten (bei Bedarf):

Elemente: Fettwiese Naturwiese Weide Krautsäume Ruderalveg Rasen Rabatten Bäume Gebüsche Hecken, Feldgehölz
 Parkelemente Gewässer standortfremde Elemente Kleinstrukturen Garten Sitzplatz

Zustand: sonnig schattig naturnah naturfremd gepflegt ungepflegt falsch gepflegt Verbuschung Neophyten

Handlungsbedarf: klein mittel gross zwingend

Bedeutung: sehr wertvoll wertvoll weniger wertvoll

Bearbeitung durch: Pius Häfliger

Datum Bearbeitung: 7.3.2022

Kurzbeschreibung: Grünfläche im Siedlungsraum bestehend aus Rasenfläche mit einer Linde als Einzelbaum (Parz. 107, 108) und Garten mit Sitzgelegenheit (Parz. 106 und 149).

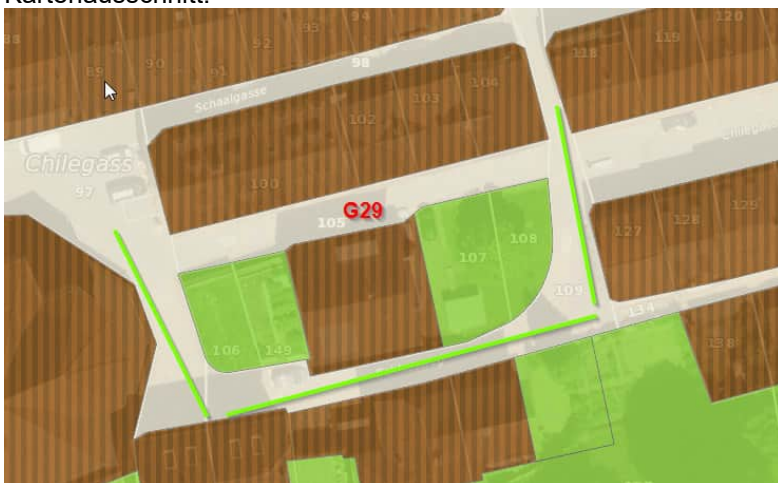
Foto:



Foto Nr: G_6777; G_6779



Kartenausschnitt:



Objekt: Grünzonen

Objektnummer: G30

Flurname: Rütsch

Parzellen Nr.: 1046

Koordinaten (bei Bedarf):

Elemente: Fettwiese Naturwiese **Weide** Krautsäume Ruderalveg Rasen Rabatten Bäume Gebüsche Hecken, Feldgehölz
 Parkelemente Gewässer standortfremde Elemente Kleinstrukturen

Zustand: **sonnig** schattig **naturnah** naturfremd **gepflegt** ungepflegt falsch gepflegt Verbuschung Neophyten
 ... **Nachmittagssonne**

Handlungsbedarf: klein **mittel** gross zwingend

Bedeutung: sehr wertvoll **wertvoll** weniger wertvoll

Bearbeitung durch: Pius Häfliger

Datum Bearbeitung: 7.3.2022

Kurzbeschreibung: Hangfuss als Weide genutzt, dem Waldrand vorgelagert; extensive Nutzung gewährleisten; Artenvielfalt und Strukturen fördern

Foto:

Foto Nr: G 6781; G 6782



Kartenausschnitt:



Objekt: Grünzonen

Objektnummer: G31

Flurname: Baumgärtli

Parzellen Nr.: 1800

Koordinaten (bei Bedarf):

Elemente: Fettwiese Naturwiese Weide Krautsäume Ruderalveg Rasen Rabatten Bäume Gebüsche Hecken, Feldgehölz
 Parkelemente Gewässer standortfremde Elemente Kleinstrukturen Sitzplatz

Zustand: sonnig schattig naturnah naturfremd gepflegt un gepflegt falsch gepflegt Verbuschung Neophyten
 Nachmittagssonne

Handlungsbedarf: klein mittel gross zwingend

Bedeutung: sehr wertvoll wertvoll weniger wertvoll

Bearbeitung durch: Pius Häfliger

Datum Bearbeitung: 7.3.2022

Kurzbeschreibung: magere, westexponierte Wiese entlang Waldrand; stellenweise Halbtrockenrasencharakter; wertvolle Kleinstrukturen sind im Zusammenhang mit Zauneidechsenprojekt AKS entstanden; im Süden Rasen mit Sitzgelegenheit

Foto:



Foto Nr: G_6785; G_6785b



Kartenausschnitt:



Objekt: Grünzonen

Objektnummer: G32

Flurname: Walkimatt

Parzellen Nr.: 471

Koordinaten (bei Bedarf):

Elemente: Fettwiese Naturwiese Weide Krautsäume Ruderalveg Rasen Rabatten Bäume Gebüsche Hecken, Feldgehölz
 Parkelemente Gewässer standortfremde Elemente Kleinstrukturen

Zustand: sonnig schattig naturnah naturfremd gepflegt ungepflegt falsch gepflegt Verbuschung Neophyten
 Nachmittagssonne

Handlungsbedarf: klein mittel gross zwingend

Bedeutung: sehr wertvoll wertvoll weniger wertvoll

Bearbeitung durch: Pius Häfliger

Datum Bearbeitung: 7.3.2022

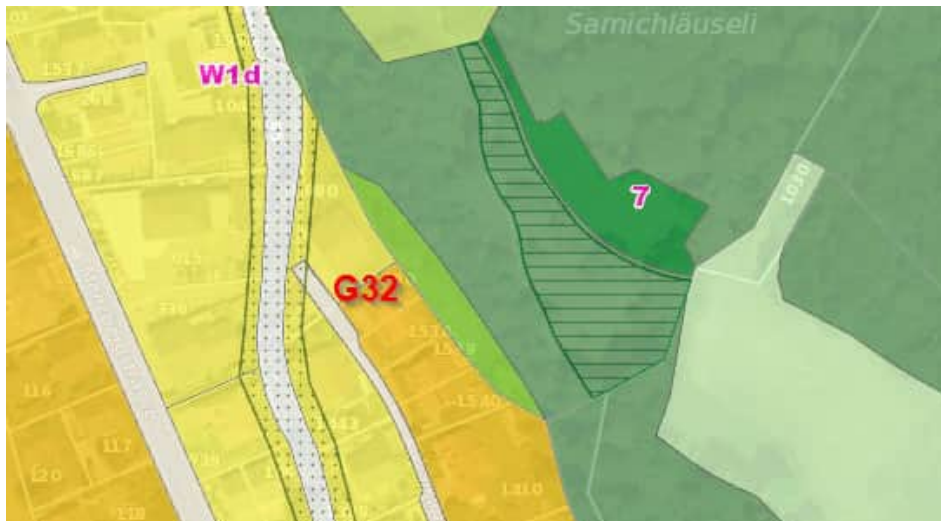
Kurzbeschreibung: westexponierter Wiesenstreifen unterhalb Waldrand; befindet sich unterhalb der sehr wertvollen «Samichläuseli» Wiese; Beschattung durch oberhalb liegendes Gehölz minimieren; Artenvielfalt und Kleinstrukturen fördern.

Foto:

Foto Nr: G_6786; G_6787



Kartenausschnitt:



Objekt: Grünzonen

Objektnummer: G33

Flurname: Samichläuseli

Parzellen Nr.: 471

Koordinaten (bei Bedarf):

Elemente: Fettwiese Naturwiese Weide Krautsäume Ruderalveg Rasen Rabatten Bäume Gebüsche Hecken, Feldgehölz
 Parkelemente Gewässer standortfremde Elemente Kleinstrukturen

Zustand: sonnig schattig naturnah naturfremd gepflegt un gepflegt falsch gepflegt Verbuschung Neophyten

Handlungsbedarf: klein mittel gross zwingend

Bedeutung: sehr wertvoll wertvoll weniger wertvoll

Bearbeitung durch: Pius Häfliger

Datum Bearbeitung: 7.3.2022

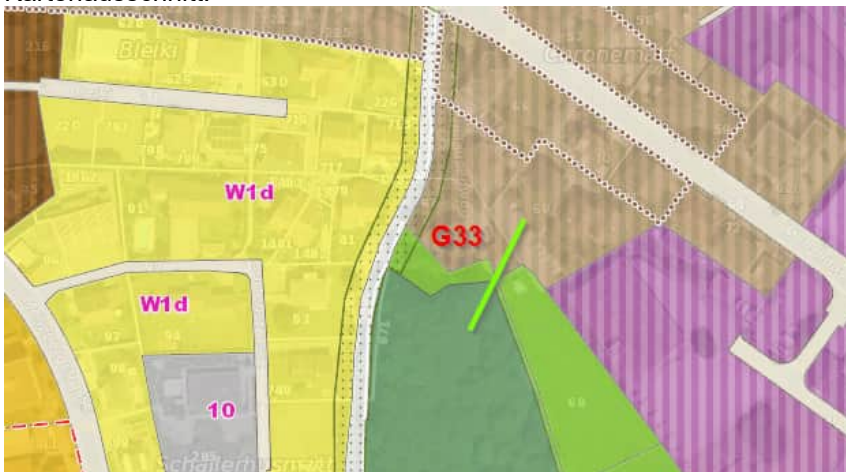
Kurzbeschreibung: Wienstreifen auf Geländerippe der dem Waldrand vorgelagert ist; teilweise anstehender Fels vorhanden; wird kaum gemäht; periodischer Schnitt wäre wertvoll; Verbuschung verhindern.

Foto:

Foto Nr: G 6788; G 6791



Kartenausschnitt:



Objekt: Grünzonen

Objektnummer: G34

Flurname: Samichläuseli

Parzellen Nr.: 68; 471

Koordinaten (bei Bedarf):

Elemente: Fettwiese Naturwiese Weide Krautsäume Ruderalveg Rasen Rabatten Bäume Gebüsche Hecken, Feldgehölz
 Parkelemente Gewässer standortfremde Elemente Kleinstrukturen

Zustand: sonnig schattig naturnah naturfremd gepflegt ungepflegt falsch gepflegt Verbuschung Neophyten

Handlungsbedarf: klein mittel gross zwingend

Bedeutung: sehr wertvoll wertvoll weniger wertvoll

Bearbeitung durch: Pius Häfliger

Datum Bearbeitung: 7.3.2022

Kurzbeschreibung: Nordosthang mit Mähwiese; schattige Lage; Kleinstrukturen fördern

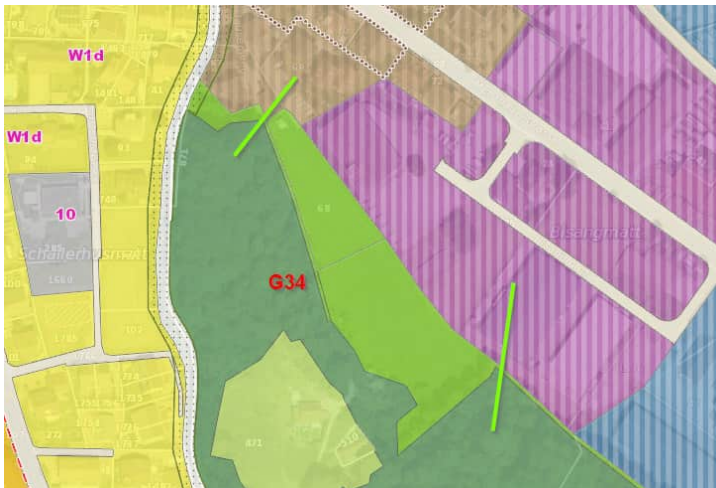
Foto:



Foto Nr: G_6793; G_6795



Kartenausschnitt:



Objekt: Grünzonen

Objektnummer: G35

Flurname: Bunigwald, Rossgass

Parzellen Nr.: 469

Koordinaten (bei Bedarf):

Elemente: Fettwiese Naturwiese Weide Krautsäume Ruderalveg Rasen Rabatten Bäume Gebüsche Hecken, Feldgehölz
 Parkelemente Gewässer standortfremde Elemente Kleinstrukturen Durchfahrtsmöglichkeit

Zustand: sonnig schattig naturnah naturfremd gepflegt ungepflegt falsch gepflegt Verbuschung Neophyten

Handlungsbedarf: klein mittel gross zwingend

Bedeutung: sehr wertvoll wertvoll weniger wertvoll

Bearbeitung durch: Pius Häfliger

Datum Bearbeitung: 7.3.2022

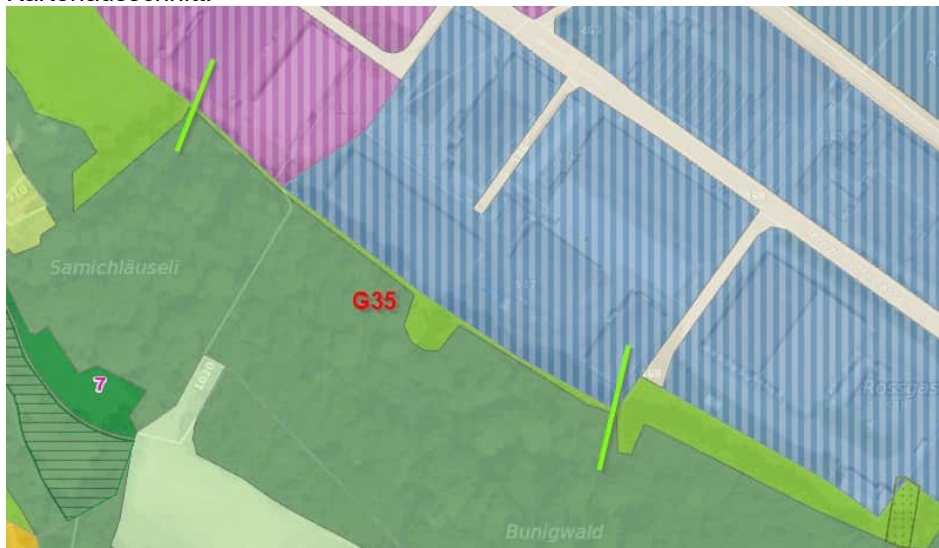
Kurzbeschreibung: schmaler Wiesenstreifen dem Waldrand vorgelagert; sehr schattige Lage; Waldeinbuchtung am Verbuschen; nach Möglichkeit Waldrand auslichten; Kleinstrukturen fördern.

Foto:

Foto Nr: G 6799; G 6800



Kartenausschnitt:



Objekt: Grünzonen

Objektnummer: G36

Flurname: Bunigwald, Rossgass

Parzellen Nr.: 469

Koordinaten (bei Bedarf):

Elemente: Fettwiese Naturwiese Weide Krautsäume Ruderalveg Rasen Rabatten Bäume Gebüsche Hecken, Feldgehölz
 Parkelemente Gewässer standortfremde Elemente Kleinstrukturen

Zustand: sonnig schattig naturnah naturfremd gepflegt un gepflegt falsch gepflegt Verbuschung Neophyten

Handlungsbedarf: klein mittel gross zwingend

Bedeutung: sehr wertvoll wertvoll weniger wertvoll

Bearbeitung durch: Pius Häfliger

Datum Bearbeitung: 7.3.2022

Kurzbeschreibung: schattige, extensiv beweidete Wiese, dem Waldrand vorgelagert; im Osten kleines naturfernes Bächlein mit Wassersammler (Falle für Amphibien und andere Kleintiere); nach Möglichkeit Waldrand auflichten, Kleinstrukturen fördern, Fallenwirkung beim Wassersammler entschärfen.

Foto:



Foto Nr: G 6802; G 6806



Kartenausschnitt:



Objekt: Grünzonen

Objektnummer: G37

Flurname: Bunigwald

Parzellen Nr.: 469; 1032

Koordinaten (bei Bedarf):

Elemente: Fettwiese Naturwiese Weide Krautsäume Ruderalveg Rasen Rabatten Bäume Gebüsche Hecken, Feldgehölz
 Parkelemente Gewässer standortfremde Elemente Kleinstrukturen

Zustand: sonnig schattig naturnah naturfremd gepflegt un gepflegt falsch gepflegt Verbuschung Neophyten

Handlungsbedarf: klein mittel gross zwingend

Bedeutung: sehr wertvoll wertvoll weniger wertvoll

Bearbeitung durch: Pius Häfliger

Datum Bearbeitung: 7.3.2022

Kurzbeschreibung: dem Waldrand vorgelagerte Wiese in schattiger Lage; die Wiese scheint ungenutzt; im Hangfussbereich steilere, teilweise instabile Böschung vorhanden; im Waldrandbereich Verbuschungstendenz; nach Möglichkeit Waldrand aufwerten; Arten- und Strukturreichtum fördern

Foto:



Foto Nr: G 6809; G 6819



Kartenausschnitt:



Objekt: Grünzonen

Objektnummer: G38

Flurname: Bunigwald, Rossgass

Parzellen Nr.: 469

Koordinaten (bei Bedarf):

Elemente: **Fettwiese** Naturwiese Weide Krautsäume Ruderalveg Rasen Rabatten Bäume Gebüsche Hecken, Feldgehölz
 Parkelemente Gewässer standortfremde Elemente Kleinstrukturen

Zustand: sonnig **schattig** **naturnah** naturfremd **gepflegt** ungepflegt falsch gepflegt Verbuschung Neophyten

Handlungsbedarf: **klein** mittel gross zwingend

Bedeutung: sehr wertvoll wertvoll **weniger wertvoll**

Bearbeitung durch: Pius Häfliger

Datum Bearbeitung: 7.3.2022

Kurzbeschreibung: Mähwiese angrenzend an Waldrand, schattige Lage; Kleinstrukturen und Krautsaum fördern

Foto:



Foto Nr: G_6816; G_6822



Kartenausschnitt:



Objekt: Grünzonen

Objektnummer: G39

Flurname: Alt Rossgass

Parzellen Nr.: 427

Koordinaten (bei Bedarf):

Elemente: Fettwiese Naturwiese Weide Krautsäume Ruderalveg Rasen Rabatten Bäume Gebüsche Hecken, Feldgehölz
 Parkelemente Gewässer standortfremde Elemente Kleinstrukturen

Zustand: sonnig schattig naturnah naturfremd gepflegt un gepflegt falsch gepflegt Verbuschung Neophyten

Handlungsbedarf: klein mittel gross zwingend

Bedeutung: sehr wertvoll wertvoll weniger wertvoll

Bearbeitung durch: Pius Häfliger

Datum Bearbeitung: 7.3.2022

Kurzbeschreibung: Schattiger, schmaler Wiesenstreifen mit Verbuschung.

Foto:

Foto Nr: G_6827



Kartenausschnitt:



Objekt: Grünzonen

Objektnummer: G40

Flurname: Steinbruch

Parzellen Nr.: 157

Koordinaten (bei Bedarf):

Elemente: Fettwiese Naturwiese Weide Krautsäume Ruderalveg Rasen Rabatten Bäume Gebüsche Hecken, Feldgehölz
 Parkelemente Gewässer standortfremde Elemente Kleinstrukturen Garten

Zustand: sonnig schattig naturnah naturfremd gepflegt ungepflegt falsch gepflegt Verbuschung Neophyten

Handlungsbedarf: klein mittel gross zwingend

Bedeutung: sehr wertvoll wertvoll weniger wertvoll

Bearbeitung durch:

Datum Bearbeitung:

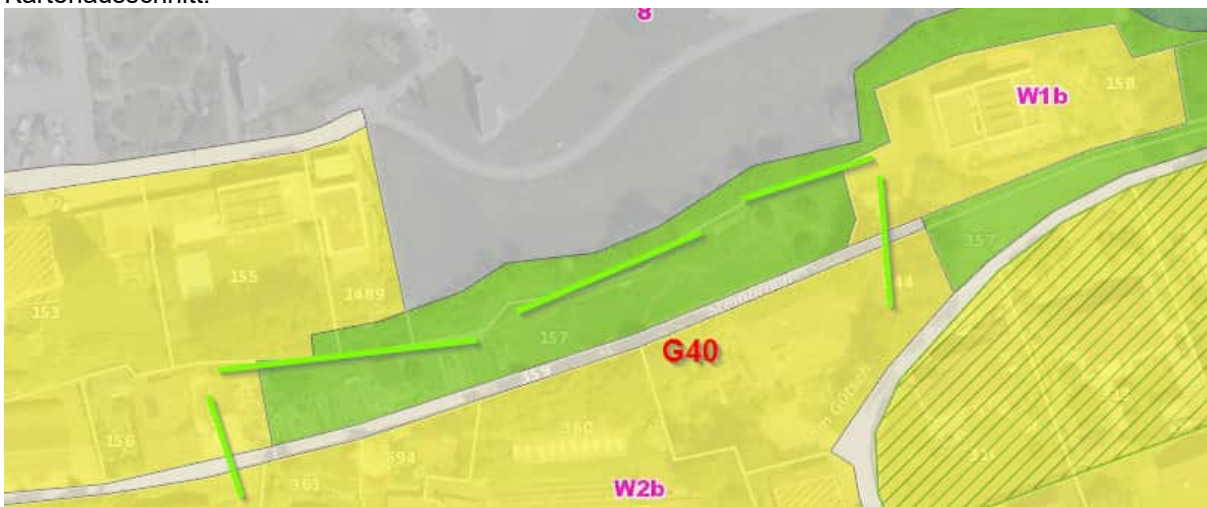
Kurzbeschreibung: Wiesen-, Gartenstreifen einem sehr wertvollem Felsband vorgelagert; extensives Mahdregime, Blumenwiese und Kleinstrukturen fördern.

Foto:

Foto Nr: G_6585; G_6588



Kartenausschnitt:



Objekt: Grünzonen

Objektnummer: G41

Flurname: Halde

Parzellen Nr.: 1444; 1445; 1477

Koordinaten (bei Bedarf):

Elemente: Fettwiese Naturwiese Weide Krautsäume Ruderalveg Rasen Rabatten Bäume Gebüsche Hecken, Feldgehölz
 Parkelemente Gewässer standortfremde Elemente Kleinstrukturen

Zustand: sonnig schattig naturnah naturfremd gepflegt ungepflegt falsch gepflegt Verbuschung Neophyten

Handlungsbedarf: klein mittel gross zwingend

Bedeutung: sehr wertvoll wertvoll weniger wertvoll

Bearbeitung durch: Pius Häfliger

Datum Bearbeitung: 17.03.2022

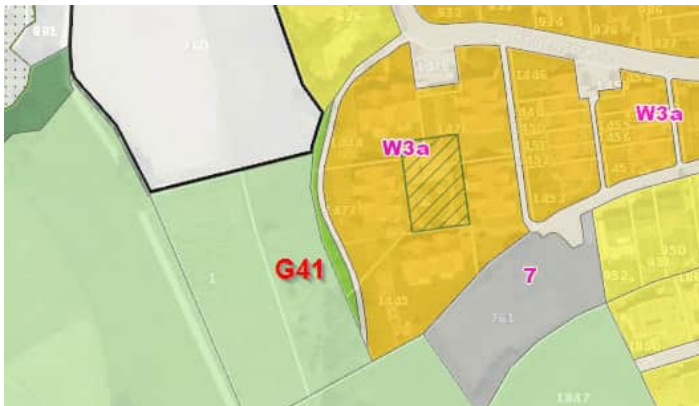
Kurzbeschreibung: westexponierte Böschung unterhalb Weg die teilweise bestockt ist; im südlichen Bereich ist eine Baumreihe mit 9 relativ eng stehenden, wertvollen, weitgehend gesunden Eichen (Umfang 120 bis 300); die nördlichen Bäume dieser Eichenreihe stehen in der Grünzone; in der nördlichen Fortsetzung folgen 4 junge Eichen im Böschungsbereich; hier hat es auch noch vereinzelt Wurzelstöcke von ehemaligen alten Eichen; im Bereich der Parzelle 1477 ist die Böschung unbestockt und Teil der westlich angrenzenden Weide; im Bereich der Parzelle 1444 ist die Böschung mit Gebüschstrukturen bestockt; neue Eichen als Zukunftsbäume heranziehen.

Foto:

Foto Nr: G_6842; G_G_6846



Kartenausschnitt:



Objekt: Grünzonen

Objektnummer: G42

Flurname: Schlüsselacher

Parzellen Nr.: 408

Koordinaten (bei Bedarf):

Elemente: Fettwiese Naturwiese Weide Krautsäume Ruderalveg Rasen Rabatten Bäume Gebüsche Hecken, Feldgehölz
 Parkelemente Gewässer standortfremde Elemente Kleinstrukturen Baumreihe

Zustand: sonnig schattig naturnah naturfremd gepflegt ungepflegt falsch gepflegt Verbuschung Neophyten

Handlungsbedarf: klein mittel gross zwingend

Bedeutung: sehr wertvoll wertvoll weniger wertvoll

Bearbeitung durch: Pius Häfliger

Datum Bearbeitung: 17.03.2022

Kurzbeschreibung: zwischen Bachböschung und Strasse befindet sich ein ebener Rasenstreifen mit 9 gesunden Plantanen (Umfang ca. 300); prägendes Siedlungselement; die nördlich angrenzende Bachböschung weist eine Bestockung auf; Kleinstrukturen und Artenreichtum fördern.

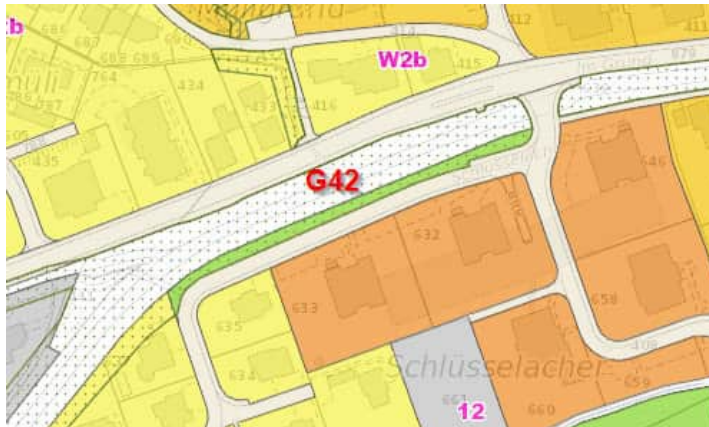
Foto:



Foto Nr:



Kartenausschnitt:



Objekt: Grünzonen

Objektnummer: G43

Flurname: Moosmatte (Gettnau)

Parzellen Nr.: 234; 238; 547

Koordinaten (bei Bedarf):

Elemente: Fettwiese Naturwiese (Weide) Krautsäume Ruderalveg (Rasen) Rabatten Bäume Gebüsche Hecken, Feldgehölz
 Parkelemente Fliessgewässer standortfremde Elemente Kleinstrukturen Parkplätze

Zustand: sonnig schattig naturnah naturfremd gepflegt ungepflegt falsch gepflegt Verbuschung Neophyten

Handlungsbedarf: klein mittel gross zwingend

Bedeutung: sehr wertvoll wertvoll weniger wertvoll

Bearbeitung durch: Pius Häfliger

Datum Bearbeitung: 17.03.2022

Kurzbeschreibung: naturnahe Böschungen und Wiesenstreifen entlang von zwei parallelen Fliessgewässern; Hochstaudenflur, Grossegggenbestände und Extensivwiesen bereichern das Lebensraumgefüge; Teilweise sind die Böschungen mit Heckenstrukturen bestockt; vor allem in der gegen Süden exponierten Böschung sind neben Gebüsch- und Baumstrukturen mehrere wertvolle Kleinstrukturen vorhanden; entlang der nördlich gelegenen Strasse sind neben Wiesen- und Rasenstreifen auch Parkplätze vorhanden.

Foto:



Foto Nr: G_6668; G_6874



Kartenausschnitt:



Objekt: Grünzonen

Objektnummer: G44

Flurname: Hofmatt (Gettnau)

Parzellen Nr.: 236; 538; 539

Koordinaten (bei Bedarf):

Elemente: Fettwiese Naturwiese Weide Krautsäume Ruderalveg Rasen Rabatten Bäume Gebüsche Hecken, Feldgehölz
 Parkelemente Gewässer standortfremde Elemente Kleinstrukturen Garten Spiel- und Sitzplätze Gebäude

Zustand: sonnig schattig naturnah naturfremd gepflegt ungepflegt falsch gepflegt Verbuschung Neophyten

Handlungsbedarf: klein mittel gross zwingend

Bedeutung: sehr wertvoll wertvoll weniger wertvoll

Bearbeitung durch: Pius Häfliger

Datum Bearbeitung: 17.03.2022

Kurzbeschreibung: Dem Waldrand südlich vorgelagerter Rasenstreifen mit Garten, Sitz- und Spielplatzfunktion; im östlichen Teil befindet sich ein Pferdeauslauf und Gebäude; Krautsaum und Kleinstrukturen fördern im Waldrandbereich; nach Möglichkeit ein Teil der Rasenflächen in Blumenwiesen umwandeln.

Foto:



Foto Nr: G 6860; G 6863



Kartenausschnitt:



Objekt: Grünzonen

Objektnummer: G45

Flurname: Gufestatt (Gettnau)

Parzellen Nr.: 114

Koordinaten (bei Bedarf):

Elemente: Fettwiese Naturwiese Weide Krautsäume Ruderalveg Rasen Rabatten Bäume Gebüsche Hecken, Feldgehölz
 Parkelemente Gewässer standortfremde Elemente Kleinstrukturen asphaltierter Bereich

Zustand: sonnig schattig naturnah naturfremd gepflegt ungepflegt falsch gepflegt Verbuschung Neophyten

Handlungsbedarf: klein mittel gross zwingend

Bedeutung: sehr wertvoll wertvoll weniger wertvoll

Bearbeitung durch: Pius Häfliger

Datum Bearbeitung: 17.03.2022

Kurzbeschreibung: Wiesenstreifen südlich vom Weg; im östlichen Teil befinden sich Hausvorplatz und Garten; nördlich des Weges folgt die bestockte Uferböschung die im Rahmen des Zauneidechsenförderprojektes AKS mit Kleinstrukturen aufgewertet wurde.

Foto:

Foto Nr: G_6849; G_6851



Kartenausschnitt:



6 Hecken Siedlung

Objekt: Hecken Siedlung

Objektnummer:	H1	Flurname:	Rossgassmoos
Parzellen Nr.:	377, 459, 802; 1707	Koordinaten (bei Bedarf):	
Objekttyp:	<input type="radio"/> Hochhecke <input type="radio"/> Niederhecke <input type="radio"/> <u>Hochhecke mit Bäumen</u> <input type="radio"/> Niederhecke m. B. <input type="radio"/> <u>Baumhecke</u> <input type="radio"/> Gebüschgruppe <input type="radio"/> Feldgehölz <input type="radio"/> <u>Ufergehölz</u>	Strukturreichtum:	<input type="radio"/> monoton <input type="radio"/> <u>abwechslungsreich</u> <input type="radio"/> <u>lückig</u> <input type="radio"/> geschlossen
Breite:	4-10 m	Länge:	875 m
Artenreichtum:	<input type="radio"/> <u>ja</u> <input type="radio"/> nein	Kleinstrukturen:	<input type="radio"/> <u>ja</u> <input type="radio"/> nein
nicht einheimische Arten:	<input type="radio"/> ja <input type="radio"/> <u>nein</u>	Neophyten:	<input type="radio"/> <u>ja Goldruten</u> <input type="radio"/> nein
Dornensträucher:	<input type="radio"/> >20% <input type="radio"/> <u>10-20%</u> <input type="radio"/> nein	Bedeutung:	<input type="radio"/> <u>sehr wertvoll</u> <input type="radio"/> wertvoll <input type="radio"/> weniger wertvoll
Bearbeitung durch:	ph	Datum Bearbeitung:	22.04.2022

Kurzbeschreibung: Arten- und strukturreiches Ufergehölz entlang südseitiger Seewag Böschung. Auf der gegenüberliegenden Seite sind stellenweise Bäume und Gebüschstrukturen vorhanden. Vorkommen der Zauneidechse (Aufwertungen im Rahmen Zauneidechsenförderprojekt AKS. Goldrute vorhanden.

Foto:



Foto Nr: H1 IMG_6885; H1 IMG_7288



Kartenausschnitt:



Objekt: Hecken Siedlung

Objektnummer:	H2	Flurname:	Rossgassmoos
Parzellen Nr.:	726; zT 725	Koordinaten (bei Bedarf):	
Objekttyp:	<input type="radio"/> Hochhecke <input type="radio"/> Niederhecke <input checked="" type="radio"/> <u>Hochhecke mit Bäumen</u> <input type="radio"/> Niederhecke m. B. <input type="radio"/> Baumhecke <input type="radio"/> Gebüschgruppe <input type="radio"/> Feldgehölz <input type="radio"/> <u>Ufergehölz</u>	Strukturreichtum:	<input type="radio"/> monoton <input type="radio"/> <u>abwechslungsreich</u> <input type="radio"/> <u>lückig</u> <input type="radio"/> geschlossen
Breite:	11 m	Länge:	130 m
Artenreichtum:	<input checked="" type="radio"/> ja <input type="radio"/> nein	Kleinstrukturen:	<input type="radio"/> ja <input checked="" type="radio"/> nein
nicht einheimische Arten:	<input checked="" type="radio"/> ja (<u>wenige</u>) <input type="radio"/> nein	Neophyten:	<input type="radio"/> ja <input checked="" type="radio"/> nein
Dornensträucher:	<input type="radio"/> >20% <input type="radio"/> 10-20% <input checked="" type="radio"/> nein	Bedeutung:	<input type="radio"/> sehr wertvoll <input checked="" type="radio"/> <u>wertvoll</u> <input type="radio"/> weniger wertvoll
Bearbeitung durch:	ph	Datum Bearbeitung:	22.04.2022

Kurzbeschreibung: Hecke mit Baumreihe entlang Fließgewässer. Auf Seite der Parkplätze besteht eine Baumreihe aus 15 Bäumen. Selektive Heckenpflege anwenden.

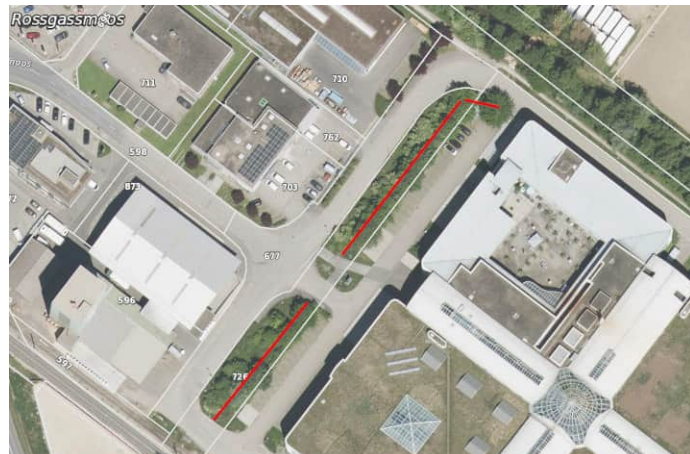
Foto:



Foto Nr: H2 IMG_7293; H2 IMG_7296



Kartenausschnitt:



Objekt: Hecken Siedlung

Objektnummer:	H3	Flurname:	Bleue, Badheim
Parzellen Nr.:		Koordinaten (bei Bedarf):	
Objekttyp:	<input type="radio"/> Hochhecke <input type="radio"/> Niederhecke <input type="radio"/> <u>Hochhecke mit Bäumen</u> <input type="radio"/> Niederhecke m. B. <input type="radio"/> <u>Baumhecke</u> <input type="radio"/> Gebüschgruppe <input type="radio"/> Feldgehölz <input type="radio"/> <u>Ufergehölz</u>	Strukturreichtum:	<input type="radio"/> monoton <input type="radio"/> <u>abwechslungsreich</u> <input type="radio"/> lückig <input type="radio"/> <u>geschlossen</u>
Breite:	2-7 m	Länge:	300 m
Artenreichtum:	<input type="radio"/> <u>ja</u> <input type="radio"/> nein	Kleinstrukturen:	<input type="radio"/> <u>ja</u> <input type="radio"/> nein
nicht einheimische Arten:	<input type="radio"/> ja <input type="radio"/> <u>nein</u>	Neophyten:	<input type="radio"/> <u>ja</u> <input type="radio"/> nein vereinzelt Sommerflieder
Dornensträucher:	<input type="radio"/> >20% <input type="radio"/> 10-20% <input type="radio"/> <u><10%</u> <input type="radio"/> nein	Bedeutung:	<input type="radio"/> <u>sehr wertvoll</u> <input type="radio"/> wertvoll <input type="radio"/> weniger wertvoll
Bearbeitung durch:	ph	Datum Bearbeitung:	29.04.2022

Kurzbeschreibung: Mehrheitlich geschlossene Uferbestockung mit wechselndem Charakter beidseitig der Enziwigger arten- und strukturreicher Bestand, nicht viel Dornensträucher; Bachaufwärts immer lückiger werdend, im obersten Teil nur noch linksufrig; wichtiges Vernetzungselement. Selektive Heckenpflege anwenden.

Foto:




Foto Nr: H3 IMG_7483; H3 IMG_7513



Kartenausschnitt:



Objekt: Hecken Siedlung

Objektnummer:	H4	Flurname:	Grundmatt, Haseburg
Parzellen Nr.:		Koordinaten (bei Bedarf):	
Objekttyp:	<input type="radio"/> Hochhecke <input type="radio"/> Niederhecke <input type="radio"/> <u>Hochhecke mit Bäumen</u> <input type="radio"/> Niederhecke m. B. <input type="radio"/> <u>Baumhecke</u> <input type="radio"/> Gebüschgruppe <input type="radio"/> Feldgehölz <input type="radio"/> <u>Ufergehölz</u>	Strukturreichtum:	<input type="radio"/> monoton <input type="radio"/> <u>abwechslungsreich</u> <input type="radio"/> lückig <input type="radio"/> <u>geschlossen</u>
Breite:	2-6 m	Länge:	260 m
Artenreichtum:	<input type="radio"/> <u>ja</u> <input type="radio"/> nein	Kleinstrukturen:	<input type="radio"/> ja <input type="radio"/> <u>nein</u>
nicht einheimische Arten:	<input type="radio"/> ja <input type="radio"/> <u>nein</u>	Neophyten:	<input type="radio"/> <u>ja</u> <u>vereinzelt Kirschlorbeer</u> <input type="radio"/> nein
Dornensträucher:	<input type="radio"/> >20% <input type="radio"/> 10-20% <input type="radio"/> <u><10%</u> <input type="radio"/> nein	Bedeutung:	<input type="radio"/> <u>sehr wertvoll</u> <input type="radio"/> wertvoll <input type="radio"/> weniger wertvoll
Bearbeitung durch:	ph	Datum Bearbeitung:	29.04.2022

Kurzbeschreibung: mehrheitlich geschlossene Uferbestockung mit wechselndem Charakter beidseitig der Enziwigger Struktur und artenreich, wichtiges Vernetzungselement; landschaftsprägend. Selektive Heckenpflege anwenden.

Foto:



Foto Nr: H4 IMG_7490; H4 IMG_7494



Kartenausschnitt:



Objekt: Hecken Siedlung

Objektnummer:	H5	Flurname:	Steimatt
Parzellen Nr.:		Koordinaten (bei Bedarf):	
Objekttyp:	<input type="radio"/> Hochhecke <input type="radio"/> Niederhecke <input checked="" type="radio"/> <u>Hochhecke mit Bäumen</u> <input type="radio"/> Niederhecke m. B. <input type="radio"/> Baumhecke <input type="radio"/> Gebüschgruppe <input type="radio"/> Feldgehölz <input type="radio"/> <u>Ufergehölz</u>	Strukturreichtum:	<input type="radio"/> monoton <input checked="" type="radio"/> <u>abwechslungsreich</u> <input type="radio"/> <u>lückig</u> <input type="radio"/> geschlossen
Breite:	4 m	Länge:	170 m
Artenreichtum:	<input checked="" type="radio"/> ja <input type="radio"/> nein	Kleinstrukturen:	<input checked="" type="radio"/> ja <input type="radio"/> nein
nicht einheimische Arten:	<input type="radio"/> ja <input checked="" type="radio"/> <u>nein</u>	Neophyten:	<input type="radio"/> ja <input checked="" type="radio"/> <u>nein</u>
Dornensträucher:	<input type="radio"/> >20% <input type="radio"/> 10-20% <input checked="" type="radio"/> <u><10%</u> <input type="radio"/> nein	Bedeutung:	<input checked="" type="radio"/> <u>sehr wertvoll</u> <input type="radio"/> wertvoll <input type="radio"/> weniger wertvoll
Bearbeitung durch:	ph	Datum Bearbeitung:	29.04.2022
Kurzbeschreibung:	lockeres Ufergehölz auf rechten Böschungsseite mit lückiger Strauchschicht und Jungbäumen; vernetzendes Landschaftselement. Selektive Heckenpflege anwenden.		

Foto:



Foto Nr: H5 IMG_7495; H5 IMG_7498



Kartenausschnitt:



Objekt: Hecken Siedlung

Objektnummer:	H6	Flurname:	Ettiswilerstrasse
Parzellen Nr.:		Koordinaten (bei Bedarf):	
Objekttyp:	<input type="radio"/> Hochhecke <input type="radio"/> <u>Niederhecke</u> <input type="radio"/> <u>Hochhecke mit Bäumen</u> <input type="radio"/> Niederhecke m. B. <input type="radio"/> Baumhecke <input type="radio"/> Gebüschgruppe <input type="radio"/> Feldgehölz <input type="radio"/> <u>Ufergehölz</u>	Strukturreichtum:	<input type="radio"/> monoton <input type="radio"/> <u>abwechslungsreich</u> <input type="radio"/> <u>lückig</u> <input type="radio"/> geschlossen
Breite:	2-4 m	Länge:	13 m
Artenreichtum:	<input type="radio"/> <u>ja</u> <input type="radio"/> nein	Kleinstrukturen:	<input type="radio"/> ja <input type="radio"/> <u>nein</u>
nicht einheimische Arten:	<input type="radio"/> <u>ja vereinzelt</u> <input type="radio"/> nein	Neophyten:	<input type="radio"/> ja <input type="radio"/> <u>nein</u>
Dornensträucher:	<input type="radio"/> >20% <input type="radio"/> 10-20% <input type="radio"/> <u><10%</u> <input type="radio"/> nein	Bedeutung:	<input type="radio"/> sehr wertvoll <input type="radio"/> <u>wertvoll</u> <input type="radio"/> weniger wertvoll
Bearbeitung durch:	ph	Datum Bearbeitung:	29.04.2022

Kurzbeschreibung: Lockeres Ufergehölz mit Bäumen beidseitig der Enziwigger vernetzendes Siedlungselement. Selektive Heckenpflege anwenden.

Foto:



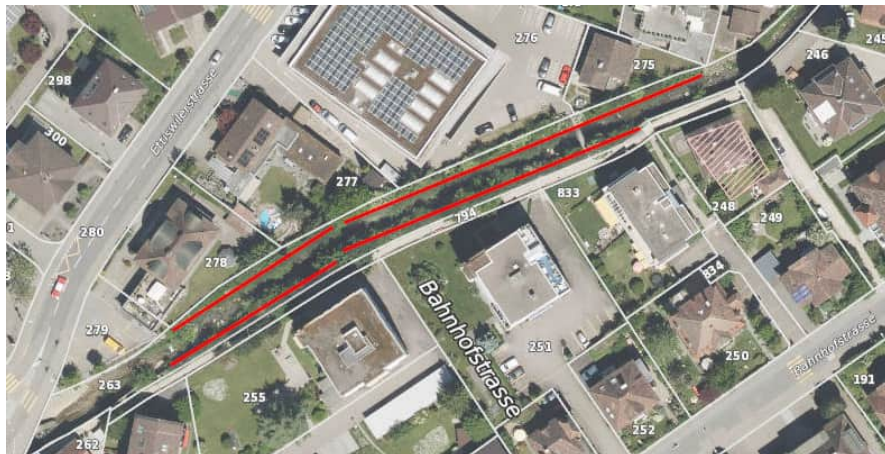


Foto Nr: H6 IMG_7528; H6 IMG_7529



Kartenausschnitt:



Objekt: Hecken Siedlung

Objektnummer:	H7	Flurname:	Sottike
Parzellen Nr.:		Koordinaten (bei Bedarf):	
Objekttyp:	<input type="radio"/> Hochhecke <input type="radio"/> Niederhecke <input checked="" type="radio"/> <u>Hochhecke mit Bäumen</u> <input type="radio"/> Niederhecke m. B. <input type="radio"/> Baumhecke <input type="radio"/> Gebüschgruppe <input type="radio"/> Feldgehölz <input type="radio"/> Ufergehölz	Strukturreichtum:	<input type="radio"/> monoton <input checked="" type="radio"/> <u>abwechslungsreich</u> <input type="radio"/> lückig <input checked="" type="radio"/> <u>geschlossen</u>
Breite:	2-8 m	Länge:	95 m
Artenreichtum:	<input checked="" type="radio"/> ja <input type="radio"/> nein	Kleinstrukturen:	<input checked="" type="radio"/> ja <input type="radio"/> nein
nicht einheimische Arten:	<input type="radio"/> ja <input checked="" type="radio"/> <u>nein</u>	Neophyten:	<input checked="" type="radio"/> <u>ja Kirschlorbeer</u> <input type="radio"/> nein
Dornensträucher:	<input type="radio"/> >20% <input type="radio"/> 10-20% <input checked="" type="radio"/> <u>nein</u>	Bedeutung:	<input type="radio"/> sehr wertvoll <input checked="" type="radio"/> <u>wertvoll</u> <input type="radio"/> weniger wertvoll
Bearbeitung durch:	ph	Datum Bearbeitung:	09.05.2022

Kurzbeschreibung: Heckenstruktur mit relativ dichter Strauchschicht und mehreren mächtigen Bäumen im Böschungsbereich der Strasse. Selektive Heckenpflege anwenden.

Foto:



Foto Nr: H7 IMG_7552; H7 IMG_7553



Kartenausschnitt:



Objekt: Hecken Siedlung

Objektnummer:	H8	Flurname:	
Parzellen Nr.:		Koordinaten (bei Bedarf):	
Objekttyp:	<input type="radio"/> Hochhecke <input type="radio"/> Niederhecke <input type="radio"/> Hochhecke mit Bäumen <input type="radio"/> Niederhecke m. B. <input type="radio"/> Baumhecke <input type="radio"/> Gebüschgruppe <input type="radio"/> Feldgehölz <input type="radio"/> Ufergehölz	Strukturreichtum:	<input type="radio"/> monoton <input type="radio"/> abwechslungsreich <input type="radio"/> lückig <input type="radio"/> geschlossen
Breite:	2 m	Länge:	20 m
Artenreichtum:	<input type="radio"/> ja <input type="radio"/> nein	Kleinstrukturen:	<input type="radio"/> ja <input type="radio"/> nein
nicht einheimische Arten:	<input type="radio"/> ja <input type="radio"/> nein	Neophyten:	<input type="radio"/> ja <input type="radio"/> nein
Dornensträucher:	<input type="radio"/> >20% <input type="radio"/> 10-20% <input type="radio"/> nein	Bedeutung:	<input type="radio"/> sehr wertvoll <input type="radio"/> wertvoll <input type="radio"/> weniger wertvoll
Bearbeitung durch:	ph	Datum Bearbeitung:	09.05.2022

Kurzbeschreibung: Im aktuellen Zonenplan als Hecke erfasst (90 m Länge); aktuell nur noch ca. 20 m am Anfang und Ende bestockt; dazwischen noch vereinzelt Stockausschläge.

Foto:



Foto Nr: H8 IMG_7558; H8 IMG_7563



Kartenausschnitt:



Objekt: Hecken Siedlung

Objektnummer:	H9	Flurname:	Chli Sottike
Parzellen Nr.:		Koordinaten (bei Bedarf):	
Objekttyp:	<input type="radio"/> Hochhecke <input type="radio"/> <u>Niederhecke</u> <input type="radio"/> <u>Hochhecke mit Bäumen</u> <input type="radio"/> Niederhecke m. B. <input type="radio"/> Baumhecke <input type="radio"/> Gebüschgruppe <input type="radio"/> Feldgehölz <input type="radio"/> Ufergehölz	Strukturreichtum:	<input type="radio"/> monoton <input type="radio"/> <u>abwechslungsreich</u> <input type="radio"/> lückig <input type="radio"/> <u>geschlossen</u>
Breite:	8	Länge:	100 m
Artenreichtum:	<input type="radio"/> ja <input type="radio"/> <u>nein</u>	Kleinstrukturen:	<input type="radio"/> ja <input type="radio"/> <u>nein</u>
nicht einheimische Arten:	<input type="radio"/> ja <input type="radio"/> nein	Neophyten:	<input checked="" type="radio"/> <u>ja Kirschlorbeer</u> <input type="radio"/> nein
Dornensträucher:	<input type="radio"/> >20% <input type="radio"/> 10-20% <input type="radio"/> <u><10%</u> <input type="radio"/> nein	Bedeutung:	<input type="radio"/> sehr wertvoll <input type="radio"/> wertvoll <input type="radio"/> <u>weniger wertvoll</u>
Bearbeitung durch:	ph	Datum Bearbeitung:	09.05.2022

Kurzbeschreibung: Hecke im Böschungsbereich oberhalb der Strasse. Im Bereich unterhalb des Wohnhauses niedergehalten; im Süden in Waldstruktur übergehend. Selektive Heckenpflege anwenden.

Foto:



Foto Nr: H9 IMG_7566; H I9 IMG_7567



Kartenausschnitt:



Objekt: Hecken Siedlung

Objektnummer:	H10	Flurname:	Sottike
Parzellen Nr.:		Koordinaten (bei Bedarf):	
Objekttyp:	<input type="radio"/> <u>Hochhecke</u> <input type="radio"/> Niederhecke <input type="radio"/> Hochhecke mit Bäumen <input type="radio"/> Niederhecke m. B. <input type="radio"/> Baumhecke <input type="radio"/> Gebüschgruppe <input type="radio"/> Feldgehölz <input type="radio"/> Ufergehölz	Strukturreichtum:	<input type="radio"/> <u>monoton</u> <input type="radio"/> <u>abwechslungsreich</u> <input type="radio"/> lückig <input type="radio"/> <u>geschlossen</u>
Breite:	6 m	Länge:	40 m
Artenreichtum:	<input type="radio"/> <u>ja</u> <input type="radio"/> nein	Kleinstrukturen:	<input type="radio"/> ja <input type="radio"/> <u>nein</u>
nicht einheimische Arten:	<input type="radio"/> ja <input type="radio"/> <u>nein</u>	Neophyten:	<input type="radio"/> ja <input type="radio"/> <u>nein</u>
Dornensträucher:	<input type="radio"/> >20% <input type="radio"/> 10-20% <input type="radio"/> <u><10%</u> <input type="radio"/> nein	Bedeutung:	<input type="radio"/> sehr wertvoll <input type="radio"/> wertvoll <input type="radio"/> <u>weniger wertvoll</u>
Bearbeitung durch:	ph	Datum Bearbeitung:	09.05.2022

Kurzbeschreibung: kleines Heckenelement entlang Böschungsoberkante. Selektive Heckenpflege anwenden.

Foto:



Foto Nr: H10 IMG_7568; H10 IMG_7569



Kartenausschnitt:



Objekt: Hecken Siedlung

Objektnummer:	H11	Flurname:	
Parzellen Nr.:		Koordinaten (bei Bedarf):	
Objekttyp:	<input type="radio"/> Hochhecke <input type="radio"/> Niederhecke <input type="radio"/> Hochhecke mit Bäumen <input type="radio"/> Niederhecke m. B. <input type="radio"/> Baumhecke <input type="radio"/> Gebüschgruppe <input type="radio"/> <u>Feldgehölz</u> <input type="radio"/> Ufergehölz	Strukturreichtum:	<input type="radio"/> monoton <input type="radio"/> <u>abwechslungsreich</u> <input type="radio"/> lückig <input type="radio"/> <u>geschlossen</u>
Breite:	4-14 m	Länge:	110 m
Artenreichtum:	<input type="radio"/> <u>ja</u> <input type="radio"/> nein	Kleinstrukturen:	<input type="radio"/> <u>ja</u> <input type="radio"/> nein
nicht einheimische Arten:	<input type="radio"/> ja <input type="radio"/> <u>nein</u>	Neophyten:	<input type="radio"/> ja <input type="radio"/> <u>nein</u>
Dornensträucher:	<input type="radio"/> >20% <input type="radio"/> 10-20% <input type="radio"/> <u><10%</u> <input type="radio"/> nein	Bedeutung:	<input type="radio"/> sehr wertvoll <input type="radio"/> <u>wertvoll</u> <input type="radio"/> weniger wertvoll
Bearbeitung durch:	ph	Datum Bearbeitung:	09.05.2022

Kurzbeschreibung: Steilböschung um Tennisplätze mit flächiger, eher niedrig gehaltener Bestockung. Im Westen in Wald übergehend. Selektives Auslichten und teilweise Böschungsstrukturen freilegen wäre sinnvoll.

Foto:



Foto Nr: H11 IMG_7571; H11 IMG_7574



Kartenausschnitt:



Objekt: Hecken Siedlung

Objektnummer:	H12	Flurname:	Sottike
Parzellen Nr.:		Koordinaten (bei Bedarf):	
Objekttyp:	<input type="radio"/> Hochhecke <input type="radio"/> Niederhecke <input type="radio"/> Hochhecke mit Bäumen <input type="radio"/> Niederhecke m. B. <input type="radio"/> Baumhecke <input type="radio"/> Gebüschgruppe <input type="radio"/> Feldgehölz <input checked="" type="radio"/> <u>Ufergehölz</u>	Strukturreichtum:	<input type="radio"/> monoton <input type="radio"/> <u>abwechslungsreich</u> <input checked="" type="radio"/> <u>lückig</u> <input type="radio"/> <u>geschlossen</u>
Breite:	12 m	Länge:	185 m
Artenreichtum:	<input type="radio"/> ja <input checked="" type="radio"/> <u>nein</u>	Kleinstrukturen:	<input checked="" type="radio"/> <u>ja</u> <input type="radio"/> nein
nicht einheimische Arten:	<input checked="" type="radio"/> <u>ja</u> <input type="radio"/> nein	Neophyten:	<input type="radio"/> ja <input checked="" type="radio"/> <u>nein</u>
Dornensträucher:	<input type="radio"/> >20% <input type="radio"/> 10-20% <input checked="" type="radio"/> <u><10%</u> <input type="radio"/> nein	Bedeutung:	<input type="radio"/> sehr wertvoll <input checked="" type="radio"/> <u>wertvoll</u> <input type="radio"/> weniger wertvoll
Bearbeitung durch:	ph	Datum Bearbeitung:	09.05.2022

Kurzbeschreibung: Ufergehölz, im oberen Bereich beidseitig des Fließgewässers, im Bereich der Strasse dem Waldrand vorgelagert. Im oberen Bereich als Baumhecke ausgebildet, im unteren Teil niedergehalten. Selektive Heckenpflege anwenden.

Foto:



Foto Nr: H12 IMG_7576; H12 IMG_7584



Kartenausschnitt:



Objekt: Hecken Siedlung

Objektnummer:	H13	Flurname:	Sottike
Parzellen Nr.:		Koordinaten (bei Bedarf):	
Objekttyp:	<input type="radio"/> Hochhecke <input type="radio"/> Niederhecke <input type="radio"/> <u>Hochhecke mit Bäumen</u> <input type="radio"/> Niederhecke m. B. <input type="radio"/> Baumhecke <input type="radio"/> Gebüschgruppe <input type="radio"/> Feldgehölz <input type="radio"/> Ufergehölz	Strukturreichtum:	<input type="radio"/> monoton <input type="radio"/> <u>abwechslungsreich</u> <input type="radio"/> lückig <input type="radio"/> <u>geschlossen</u>
Breite:	4 m	Länge:	30 m
Artenreichtum:	<input type="radio"/> ja <input checked="" type="radio"/> <u>nein</u>	Kleinstrukturen:	<input type="radio"/> ja <input checked="" type="radio"/> <u>nein</u>
nicht einheimische Arten:	<input type="radio"/> ja <input checked="" type="radio"/> <u>nein</u>	Neophyten:	<input type="radio"/> ja <input checked="" type="radio"/> <u>nein</u>
Dornensträucher:	<input type="radio"/> >20% <input type="radio"/> 10-20% <input checked="" type="radio"/> <u>nein</u>	Bedeutung:	<input type="radio"/> sehr wertvoll <input type="radio"/> wertvoll <input checked="" type="radio"/> <u>weniger wertvoll</u>
Bearbeitung durch:	ph	Datum Bearbeitung:	09.05.2022

Kurzbeschreibung: Kurzes Heckenelement im Böschungsbereich der Strasse. Selektive Heckenpflege anwenden.

Foto:



Foto Nr: H13 IMG_7586; H13 IMG_7588



Kartenausschnitt:



Objekt: Hecken Siedlung

Objektnummer: H14
 Parzellen Nr.:
 Objekttyp: Hochhecke Niederhecke Hochhecke mit Bäumen
 Niederhecke m. B. Baumhecke Gebüschgruppe
 Feldgehölz Ufergehölz

Strukturreichtum: monoton abwechslungsreich
 lückig geschlossen

Breite: >8 m
 Länge: 85 m

Artenreichtum: ja nein
 Kleinstrukturen: ja nein

nicht einheimische Arten: ja nein
 Neophyten: ja Kirschlorbeer nein

Dornensträucher: >20% 10-20% <10% nein
 Bedeutung: sehr wertvoll wertvoll weniger wertvoll

Bearbeitung durch: ph
 Datum Bearbeitung: 09.05.2022

Kurzbeschreibung: Breite und dichte Gehölzstruktur das sich in den letzten Jahren zunehmend entwickelt hat. Teilweise sind Bäume vorhanden: im letzten Winter wurde der obere Teil stark zurückgeschnitten. Selektive Heckenpflege anwenden.

Foto:



Foto Nr: H14 IMG_7590; H14 IMG_7634



Kartenausschnitt:



Objekt: Hecken Siedlung

Objektnummer:	H15	Flurname:	Stärnematt
Parzellen Nr.:		Koordinaten (bei Bedarf):	
Objekttyp:	<input type="radio"/> Hochhecke <input type="radio"/> Niederhecke <input type="radio"/> Hochhecke mit Bäumen <input type="radio"/> Niederhecke m. B. <input type="radio"/> Baumhecke <input type="radio"/> Gebüschgruppe <input type="radio"/> Feldgehölz <input type="radio"/> Ufergehölz	Strukturreichtum:	<input type="radio"/> <u>monoton</u> <input type="radio"/> abwechslungsreich <input type="radio"/> lückig <input type="radio"/> <u>geschlossen</u>
Breite:	4 m	Länge:	50 m
Artenreichtum:	<input type="radio"/> ja <input type="radio"/> <u>nein</u>	Kleinstrukturen:	<input type="radio"/> ja <input type="radio"/> <u>nein</u>
nicht einheimische Arten:	<input type="radio"/> ja <input type="radio"/> <u>nein</u>	Neophyten:	<input type="radio"/> ja <input type="radio"/> <u>nein</u>
Dornensträucher:	<input type="radio"/> >20% <input type="radio"/> 10-20% <input type="radio"/> <10% <input type="radio"/> <u>nein</u>	Bedeutung:	<input type="radio"/> sehr wertvoll <input type="radio"/> wertvoll <input type="radio"/> <u>weniger wertvoll</u>
Bearbeitung durch:	ph	Datum Bearbeitung:	09.05.2022

Kurzbeschreibung: Heckenbestockung entlang Böschungsoberkante unterhalb Strasse:
Im Westen in Waldstruktur übergehend. Selektive Heckenpflege anwenden.

Foto:



Foto Nr: H15 IMG_7609; H15 IMG_7610



Kartenausschnitt:



Objekt: Hecken Siedlung

Objektnummer: H16
 Parzellen Nr.:
 Objekttyp: Hochhecke Niederhecke Hochhecke mit Bäumen
 Niederhecke m. B. Baumhecke Gebüschgruppe
 Feldgehölz Ufergehölz

Strukturreichtum: monoton abwechslungsreich
 lückig geschlossen

Breite: >4 m
 Länge: 145 m

Artenreichtum: ja nein
 Kleinstrukturen: ja nein

nicht einheimische Arten: ja nein
 Neophyten: ja nein

Dornensträucher: >20% 10-20% <10% nein
 Bedeutung: sehr wertvoll wertvoll weniger wertvoll

Bearbeitung durch: ph
 Datum Bearbeitung: 09.05.2022

Kurzbeschreibung: Prägende Heckenstruktur entlang Oberkante eines Felsaufschlusses. Bestockung ist sehr hasellastig und nicht sehr strukturreich. Selektive Pflege wäre sinnvoll.

Foto:



Foto Nr:



Kartenausschnitt:



Objekt: Hecken Siedlung

Objektnummer: H17
 Parzellen Nr.:
 Objekttyp: Hochhecke Niederhecke Hochhecke mit Bäumen
 Niederhecke m. B. Baumhecke Gebüschgruppe
 Feldgehölz Ufergehölz
 Breite: 1-3 m
 Artenreichtum: ja nein
 nicht einheimische Arten: ja Flieder nein
 Dornensträucher: >20% 10-20% <10% nein
 Bearbeitung durch: ph
 Flurname: Adlermatte
 Koordinaten (bei Bedarf):
 Strukturreichtum: monoton abwechslungsreich
 lückig geschlossen
 Länge: 125 m
 Kleinstrukturen: ja nein
 Neophyten: ja Goldrute nein
 Bedeutung: sehr wertvoll wertvoll weniger wertvoll
 Datum Bearbeitung: 09.05.2022

Kurzbeschreibung: Schmale, lückige und lockere Heckenstruktur entlang linkem Ufer der Enziwigger. Stellenweise in Form geschnitten.

Foto:



Foto Nr: H17 IMG_7628; H17 IMG_7653



Kartenausschnitt:



Objekt: Hecken Siedlung

Objektnummer:	H18	Flurname:	Bleiki
Parzellen Nr.:		Koordinaten (bei Bedarf):	
Objekttyp:	<input type="radio"/> <u>Hochhecke</u> <input type="radio"/> Niederhecke <input type="radio"/> Hochhecke mit Bäumen <input type="radio"/> Niederhecke m. B. <input type="radio"/> Baumhecke <input type="radio"/> Gebüschgruppe <input type="radio"/> Feldgehölz <input type="radio"/> Ufergehölz	Strukturreichtum:	<input type="radio"/> <u>monoton</u> <input type="radio"/> abwechslungsreich <input type="radio"/> lückig <input type="radio"/> <u>geschlossen</u>
Breite:	2-4 m	Länge:	28 m
Artenreichtum:	<input type="radio"/> <u>ja</u> <input type="radio"/> <u>nein</u>	Kleinstrukturen:	<input type="radio"/> ja <input type="radio"/> <u>nein</u>
nicht einheimische Arten:	<input type="radio"/> ja <input type="radio"/> <u>nein</u>	Neophyten:	<input type="radio"/> ja <input type="radio"/> <u>nein</u>
Dornensträucher:	<input type="radio"/> >20% <input type="radio"/> 10-20% <input type="radio"/> <10% <input type="radio"/> <u>nein</u>	Bedeutung:	<input type="radio"/> sehr wertvoll <input type="radio"/> wertvoll <input type="radio"/> <u>weniger wertvoll</u>
Bearbeitung durch:	ph	Datum Bearbeitung:	10.05.2022
Kurzbeschreibung:	Relativ monotone Hochhecke entlang Wiesenrand. Selektive Heckenpflege anwenden.		

Foto:



Foto Nr: H18 IMG_7674; H18 IMG_7675



Kartenausschnitt:



Objekt: Hecken Siedlung

Objektnummer: H19
 Parzellen Nr.:
 Objekttyp: Hochhecke Niederhecke Hochhecke mit Bäumen
 Niederhecke m. B. Baumhecke Gebüschgruppe
 Feldgehölz Ufergehölz

Breite: 1-4 m
 Artenreichtum: ja nein
 nicht einheimische Arten: ja nein
 Dornensträucher: >20% 10-20% <10% nein
 Bearbeitung durch: ph
 Flurname: Baumgärtli
 Koordinaten (bei Bedarf):
 Strukturreichtum: monoton abwechslungsreich
 lückig geschlossen
 Länge: 360 m
 Kleinstrukturen: ja nein
 Neophyten: ja nein ??
 Bedeutung: sehr wertvoll wertvoll weniger wertvoll
 Datum Bearbeitung: 10.05.2022

Kurzbeschreibung: Lückiges bis sehr lückiges Ufergehölz beidseitig der Buchwigger; Abschnitte ohne Bestockung, teilweise nur Einzelgebüsche, stellenweise längere Heckenabschnitte. Selektive Heckenpflege anwenden. Vernetzungselement.

Foto:



Foto Nr: H19 IMG_7679; H19 IMG_7682



Kartenausschnitt:



Objekt: Hecken Siedlung

Objektnummer:	H20	Flurname:	Tälebach
Parzellen Nr.:		Koordinaten (bei Bedarf):	
Objekttyp:	<input type="radio"/> Hochhecke <input type="radio"/> Niederhecke <input type="radio"/> <u>Hochhecke mit Bäumen</u> <input type="radio"/> Niederhecke m. B. <input type="radio"/> Baumhecke <input type="radio"/> Gebüschgruppe <input type="radio"/> Feldgehölz <input type="radio"/> <u>Ufergehölz</u>	Strukturreichtum:	<input type="radio"/> monoton <input type="radio"/> <u>abwechslungsreich</u> <input type="radio"/> lückig <input type="radio"/> <u>geschlossen</u>
Breite:	2-6 m	Länge:	290 m
Artenreichtum:	<input type="radio"/> <u>ja</u> <input type="radio"/> nein	Kleinstrukturen:	<input type="radio"/> <u>ja</u> <input type="radio"/> nein
nicht einheimische Arten:	<input type="radio"/> <u>ja</u> <input type="radio"/> nein	Neophyten:	<input type="radio"/> <u>ja Jap Knöterich</u> <input type="radio"/> nein
Dornensträucher:	<input type="radio"/> >20% <input type="radio"/> 10-20% <input type="radio"/> <u><10%</u> <input type="radio"/> nein	Bedeutung:	<input type="radio"/> sehr wertvoll <input type="radio"/> <u>wertvoll</u> <input type="radio"/> weniger wertvoll
Bearbeitung durch:	ph	Datum Bearbeitung:	10.05.2022

Kurzbeschreibung: Ufergehölz beidseitig der Buchwigger. Böschungsbreiten sind relativ schmal. Teilweise sind Kleinstrukturen vorhanden. Gehölz hat wichtige Funktion für die Vernetzung. Stellenweise Einzelbäume aufkommen lassen. Selektiver Pflegeschnitt anwenden.

Foto:



Foto Nr: H20 IMG_7695; H20 IMG_7698



Kartenausschnitt:



Objekt: Hecken Siedlung

Objektnummer:	H21	Flurname:	Tälebach
Parzellen Nr.:		Koordinaten (bei Bedarf):	
Objekttyp:	<input type="radio"/> <u>Hochhecke</u> <input type="radio"/> Niederhecke <input type="radio"/> Hochhecke mit Bäumen <input type="radio"/> Niederhecke m. B. <input type="radio"/> Baumhecke <input type="radio"/> Gebüschgruppe <input type="radio"/> Feldgehölz <input type="radio"/> <u>Ufergehölz</u>	Strukturreichtum:	<input type="radio"/> monoton <input type="radio"/> <u>abwechslungsreich</u> <input type="radio"/> lückig <input type="radio"/> <u>geschlossen</u>
Breite:	2 m	Länge:	60 m
Artenreichtum:	<input type="radio"/> <u>ja</u> <input type="radio"/> nein	Kleinstrukturen:	<input type="radio"/> <u>ja</u> <input type="radio"/> nein
nicht einheimische Arten:	<input type="radio"/> ja <input type="radio"/> <u>nein</u>	Neophyten:	<input type="radio"/> ja <input type="radio"/> <u>nein</u>
Dornensträucher:	<input type="radio"/> >20% <input type="radio"/> 10-20% <input type="radio"/> <10% <input type="radio"/> <u>nein</u>	Bedeutung:	<input type="radio"/> sehr wertvoll <input type="radio"/> <u>wertvoll</u> <input type="radio"/> weniger wertvoll
Bearbeitung durch:	ph	Datum Bearbeitung:	10.05.2022

Kurzbeschreibung: Schmales Ufergehölz entlang rechter Uferböschung von kleinem Seitengewässer von Buchwigger. Lockere Bestockung vorhanden, frisch ausgelichtet. Selektive Pflege anwenden.

Foto:



Foto Nr: H21 IMG 7701; H21 IMG 7700



Kartenausschnitt:



Objekt: Hecken Siedlung

Objektnummer:	H22	Flurname:	Sonnmatt
Parzellen Nr.:		Koordinaten (bei Bedarf):	
Objekttyp:	<input type="radio"/> Hochhecke <input type="radio"/> Niederhecke <input checked="" type="radio"/> <u>Hochhecke mit Bäumen</u> <input type="radio"/> Niederhecke m. B. <input type="radio"/> Baumhecke <input type="radio"/> Gebüschgruppe <input type="radio"/> Feldgehölz <input type="radio"/> Ufergehölz	Strukturreichtum:	<input type="radio"/> monoton <input type="radio"/> <u>abwechslungsreich</u> <input type="radio"/> lückig <input type="radio"/> <u>geschlossen</u>
Breite:	1-5 m	Länge:	190 m
Artenreichtum:	<input type="radio"/> <u>ja</u> <input type="radio"/> nein	Kleinstrukturen:	<input type="radio"/> ja <input type="radio"/> <u>nein</u>
nicht einheimische Arten:	<input type="radio"/> ja <input checked="" type="radio"/> <u>nein</u>	Neophyten:	<input type="radio"/> ja <input type="radio"/> <u>nein</u>
Dornensträucher:	<input type="radio"/> >20% <input type="radio"/> 10-20% <input checked="" type="radio"/> <10% <input type="radio"/> nein	Bedeutung:	<input type="radio"/> sehr wertvoll <input checked="" type="radio"/> <u>wertvoll</u> <input type="radio"/> weniger wertvoll
Bearbeitung durch:	ph	Datum Bearbeitung:	10.05.2022

Kurzbeschreibung: Hecke entlang Strasse innerhalb Osthang. Schmal und relativ hochgewachsen. Östlich angrenzender Hang wird beweidet, entsprechend sind Sträucher unterweidet. Im Süden lückig werdend. Selektiver Schnitt anwenden. Grünzone

Foto:



Foto Nr: H22 IMG_7711; H22 IMG_7722



Kartenausschnitt:



Objekt: Hecken Siedlung

Objektnummer:	H23	Flurname:	Huri
Parzellen Nr.:		Koordinaten (bei Bedarf):	
Objekttyp:	<input type="radio"/> Hochhecke <input type="radio"/> Niederhecke <input type="radio"/> Hochhecke mit Bäumen <input type="radio"/> Niederhecke m. B. <input type="radio"/> Baumhecke <input type="radio"/> Gebüschgruppe <input checked="" type="radio"/> <u>Feldgehölz</u> <input type="radio"/> Ufergehölz	Strukturreichtum:	<input type="radio"/> monoton <input type="radio"/> <u>abwechslungsreich</u> <input type="radio"/> lückig <input type="radio"/> <u>geschlossen</u>
Breite:	>8 m	Länge:	160 m
Artenreichtum:	<input checked="" type="radio"/> ja <input type="radio"/> nein	Kleinstrukturen:	<input type="radio"/> ja <input checked="" type="radio"/> <u>nein</u>
nicht einheimische Arten:	<input type="radio"/> ja <input checked="" type="radio"/> <u>nein</u>	Neophyten:	<input type="radio"/> ja <input checked="" type="radio"/> <u>nein</u>
Dornensträucher:	<input type="radio"/> >20% <input type="radio"/> 10-20% <input checked="" type="radio"/> <10% <input type="radio"/> nein	Bedeutung:	<input type="radio"/> sehr wertvoll <input checked="" type="radio"/> <u>wertvoll</u> <input type="radio"/> weniger wertvoll
Bearbeitung durch:	ph	Datum Bearbeitung:	10.05.2022

Kurzbeschreibung: Kleingehölz im Osthang oberhalb Strasse. Dichter Bewuchs mit Bäumen. Unterhalb Wohnhaus wurde geholt. Selektive Pflege zur Anwendung bringen.

Foto:



Foto Nr: H23 IMG_7719; H23 IMG_7723



Kartenausschnitt:



Objekt: Hecken Siedlung

Objektnummer:	H24	Flurname:	Chalchtare
Parzellen Nr.:		Koordinaten (bei Bedarf):	
Objekttyp:	<input type="radio"/> <u>Hochhecke</u> <input type="radio"/> Niederhecke <input type="radio"/> Hochhecke mit Bäumen <input type="radio"/> Niederhecke m. B. <input type="radio"/> Baumhecke <input type="radio"/> Gebüschgruppe <input type="radio"/> Feldgehölz <input type="radio"/> Ufergehölz	Strukturreichtum:	<input type="radio"/> <u>monoton</u> <input type="radio"/> abwechslungsreich <input type="radio"/> lückig <input type="radio"/> <u>geschlossen</u>
Breite:	1-3	Länge:	20 m
Artenreichtum:	<input type="radio"/> ja <input checked="" type="radio"/> <u>nein</u>	Kleinstrukturen:	<input type="radio"/> ja <input checked="" type="radio"/> <u>nein</u>
nicht einheimische Arten:	<input type="radio"/> ja <input checked="" type="radio"/> <u>nein</u>	Neophyten:	<input type="radio"/> ja <input checked="" type="radio"/> <u>nein</u>
Dornensträucher:	<input type="radio"/> >20% <input type="radio"/> 10-20% <input checked="" type="radio"/> <u><10%</u> <input type="radio"/> nein	Bedeutung:	<input type="radio"/> sehr wertvoll <input type="radio"/> wertvoll <input checked="" type="radio"/> <u>weniger wertvoll</u>
Bearbeitung durch:	ph	Datum Bearbeitung:	10.05.2022

Kurzbeschreibung: Heckenelement am Siedlungsrand. Weitgehend aus Hainbuchen bestehend. Auf östlicher Seite in Form geschnitten, im westlichen Bereich hochgewachsen. Artenreichtum fördern.

Foto:



Foto Nr: H24 IMG_7724

Kartenausschnitt:



Objekt: Hecken Siedlung

Objektnummer:	H25	Flurname:	Schlossfeld, Schulhaus
Parzellen Nr.:		Koordinaten (bei Bedarf):	
Objekttyp:	<input type="radio"/> Hochhecke <input type="radio"/> <u>Niederhecke</u> <input type="radio"/> Hochhecke mit Bäumen <input type="radio"/> Niederhecke m. B. <input type="radio"/> Baumhecke <input type="radio"/> Gebüschgruppe <input type="radio"/> Feldgehölz <input type="radio"/> Ufergehölz	Strukturreichtum:	<input type="radio"/> monoton <input type="radio"/> <u>abwechslungsreich</u> <input type="radio"/> lückig <input type="radio"/> <u>geschlossen</u>
Breite:	1-10 m	Länge:	---
Artenreichtum:	<input type="radio"/> <u>ja</u> <input type="radio"/> nein	Kleinstrukturen:	<input type="radio"/> <u>ja</u> <input type="radio"/> nein
nicht einheimische Arten:	<input type="radio"/> ja <input type="radio"/> <u>nein</u>	Neophyten:	<input type="radio"/> ja <input type="radio"/> <u>nein</u>
Dornensträucher:	<input type="radio"/> >20% <input type="radio"/> <u>10-20%</u> <input type="radio"/> <10% <input type="radio"/> nein	Bedeutung:	<input type="radio"/> <u>sehr wertvoll</u> <input type="radio"/> wertvoll <input type="radio"/> weniger wertvoll
Bearbeitung durch:	ph	Datum Bearbeitung:	10.05.2022

Kurzbeschreibung: Längere und kürzere, arten- und strukturreiche Heckenelemente innerhalb Schulhausanlage. Abschnittsweise sind die Hecken in Form geschnitten, hier wäre es wertvoll die verwilderte Form wieder zurückzugewinnen. Verschiedene Kleinstrukturen vorhanden. Selektive Pflege beibehalten/fördern. Angrenzende Wiesen möglichst extensiv mähen.

Foto:



Foto Nr: H25 IMG_7747; H25 IMG_7754



Kartenausschnitt:



Objekt: Hecken Siedlung

Objektnummer:	H26	Flurname:	Schlossfeld
Parzellen Nr.:		Koordinaten (bei Bedarf):	
Objekttyp:	<input type="radio"/> Hochhecke <input type="radio"/> Niederhecke <input type="radio"/> Hochhecke mit Bäumen <input type="radio"/> Niederhecke m. B. <input type="radio"/> Baumhecke <input checked="" type="radio"/> <u>Gebüschgruppen</u> <input type="radio"/> Feldgehölz <input type="radio"/> Ufergehölz <input type="radio"/> <u>Heckenelemente</u>	Strukturreichtum:	<input type="radio"/> monoton <input checked="" type="radio"/> <u>abwechslungsreich</u> <input type="radio"/> <u>lückig</u> <input type="radio"/> geschlossen
Breite:	1-5	Länge:	---
Artenreichtum:	<input checked="" type="radio"/> ja <input type="radio"/> nein	Kleinstrukturen:	<input checked="" type="radio"/> ja <input type="radio"/> nein
nicht einheimische Arten:	<input type="radio"/> ja <input checked="" type="radio"/> nein	Neophyten:	<input type="radio"/> ja <input checked="" type="radio"/> nein
Dornensträucher:	<input checked="" type="radio"/> >20% <input type="radio"/> 10-20% <input type="radio"/> <10% <input type="radio"/> nein	Bedeutung:	<input type="radio"/> sehr wertvoll <input checked="" type="radio"/> <u>wertvoll</u> <input type="radio"/> weniger wertvoll
Bearbeitung durch:	ph	Datum Bearbeitung:	10.05.2022

Kurzbeschreibung: Mehrere arten- und strukturreiche Heckenelemente in Kombination mit artenreicher Extensivwiese. Diverse Kleinstrukturen vorhanden. Weiterhin mit selektiver Pflege bewirtschaften.

Foto:



Foto Nr: H26 IMG_7778; H26 IMG_7779



Kartenausschnitt:



Objekt: Hecken Siedlung

Objektnummer:	H27	Flurname:	Büechlerhus
Parzellen Nr.:		Koordinaten (bei Bedarf):	
Objekttyp:	<input type="radio"/> Hochhecke <input type="radio"/> Niederhecke <input type="radio"/> Hochhecke mit Bäumen <input type="radio"/> Niederhecke m. B. <input checked="" type="radio"/> <u>Baumhecke</u> <input type="radio"/> Gebüschgruppe <input type="radio"/> Feldgehölz <input type="radio"/> Ufergehölz	Strukturreichtum:	<input type="radio"/> <u>monoton</u> <input type="radio"/> abwechslungsreich <input type="radio"/> lückig <input type="radio"/> <u>geschlossen</u>
Breite:	5-10 m	Länge:	75 m
Artenreichtum:	<input type="radio"/> <u>ja</u> <input type="radio"/> nein	Kleinstrukturen:	<input type="radio"/> ja <input type="radio"/> <u>nein</u>
nicht einheimische Arten:	<input type="radio"/> ja <input type="radio"/> <u>nein</u>	Neophyten:	<input type="radio"/> ja <input type="radio"/> <u>nein</u>
Dornensträucher:	<input type="radio"/> >20% <input type="radio"/> 10-20% <input checked="" type="radio"/> <u><10%</u> <input type="radio"/> nein	Bedeutung:	<input type="radio"/> sehr wertvoll <input checked="" type="radio"/> <u>wertvoll</u> <input type="radio"/> weniger wertvoll
Bearbeitung durch:	ph	Datum Bearbeitung:	12.05.2022

Kurzbeschreibung: Baumhecke entlang Parzellengrenze, dem Wald vorgelagert. Selektive Pflege einbringen.

Foto:



Foto Nr: H27 IMG_7802; H27 IMG_7803



Kartenausschnitt:



Objekt: Hecken Siedlung

Objektnummer:	H28	Flurname:	Zehntenplatz
Parzellen Nr.:		Koordinaten (bei Bedarf):	
Objekttyp:	<input type="radio"/> Hochhecke <input type="radio"/> Niederhecke <input type="radio"/> Hochhecke mit Bäumen <input type="radio"/> Niederhecke m. B. <input type="radio"/> Baumhecke <input type="radio"/> Gebüschgruppe <input type="radio"/> Feldgehölz <input type="radio"/> Ufergehölz	Strukturreichtum:	<input type="radio"/> <u>monoton</u> <input type="radio"/> abwechslungsreich <input type="radio"/> lückig <input type="radio"/> <u>geschlossen</u>
Breite:	2-3 m	Länge:	40 m
Artenreichtum:	<input type="radio"/> <u>ja</u> <input type="radio"/> nein	Kleinstrukturen:	<input type="radio"/> ja <input type="radio"/> <u>nein</u>
nicht einheimische Arten:	<input type="radio"/> ja <input type="radio"/> <u>nein</u>	Neophyten:	<input type="radio"/> ja <input type="radio"/> <u>nein</u>
Dornensträucher:	<input type="radio"/> >20% <input type="radio"/> 10-20% <input type="radio"/> <u><10%</u> <input type="radio"/> nein	Bedeutung:	<input type="radio"/> sehr wertvoll <input type="radio"/> wertvoll <input type="radio"/> <u>weniger wertvoll</u>
Bearbeitung durch:	ph	Datum Bearbeitung:	12.05.2022

Kurzbeschreibung: Hecke entlang südlicher Abgrenzung des Parkplatzes Zehntenplatz. Selektive Pflege anwenden. Struktur- und Artenreichtum fördern.

Foto:



Foto Nr: H28 IMG_7816; H28 IMG_7817



Kartenausschnitt:



Objekt: Hecken Siedlung

Objektnummer:	H29	Flurname:	Schlossrain
Parzellen Nr.:		Koordinaten (bei Bedarf):	
Objekttyp:	<input type="radio"/> Hochhecke <input type="radio"/> Niederhecke <input type="radio"/> <u>Hochhecke mit Bäumen</u> <input type="radio"/> Niederhecke m. B. <input type="radio"/> Baumhecke <input type="radio"/> Gebüschgruppe <input type="radio"/> Feldgehölz <input type="radio"/> Ufergehölz	Strukturreichtum:	<input type="radio"/> monoton <input type="radio"/> <u>abwechslungsreich</u> <input type="radio"/> <u>lückig</u> <input type="radio"/> geschlossen
Breite:	2-3 m	Länge:	45 m
Artenreichtum:	<input type="radio"/> ja <input type="radio"/> <u>nein</u>	Kleinstrukturen:	<input type="radio"/> ja <input type="radio"/> <u>nein</u>
nicht einheimische Arten:	<input type="radio"/> ja <input type="radio"/> <u>nein</u>	Neophyten:	<input type="radio"/> ja <input type="radio"/> <u>nein</u>
Dornensträucher:	<input type="radio"/> >20% <input type="radio"/> 10-20% <input type="radio"/> <10% <input type="radio"/> <u>nein</u>	Bedeutung:	<input type="radio"/> sehr wertvoll <input type="radio"/> wertvoll <input type="radio"/> <u>weniger wertvoll</u>
Bearbeitung durch:	ph	Datum Bearbeitung:	12.05.2022
Kurzbeschreibung:	Lückige, hasellastige Heckenstruktur mit vereinzelt Bäumen entlang Parzellengrenzen.		

Foto:



Foto Nr: H29 IMG_7836

Kartenausschnitt:



Objekt: Hecken Siedlung

Objektnummer:	H30	Flurname:	Mohreplatz
Parzellen Nr.:		Koordinaten (bei Bedarf):	
Objekttyp:	<input type="radio"/> Hochhecke <input type="radio"/> Niederhecke <input type="radio"/> Hochhecke mit Bäumen <input type="radio"/> Niederhecke m. B. <input checked="" type="radio"/> Baumhecke <input type="radio"/> Gebüschgruppe <input type="radio"/> Feldgehölz <input type="radio"/> Ufergehölz	Strukturreichtum:	<input type="radio"/> <u>monoton</u> <input type="radio"/> abwechslungsreich <input type="radio"/> lückig <input type="radio"/> <u>geschlossen</u>
Breite:	2-4	Länge:	35 m
Artenreichtum:	<input type="radio"/> ja <input checked="" type="radio"/> <u>nein</u>	Kleinstrukturen:	<input type="radio"/> ja <input checked="" type="radio"/> <u>nein</u>
nicht einheimische Arten:	<input type="radio"/> ja <input checked="" type="radio"/> <u>nein</u>	Neophyten:	<input type="radio"/> ja <input checked="" type="radio"/> <u>nein</u>
Dornensträucher:	<input type="radio"/> >20% <input type="radio"/> 10-20% <input checked="" type="radio"/> <u><10%</u> <input type="radio"/> nein	Bedeutung:	<input type="radio"/> sehr wertvoll <input type="radio"/> wertvoll <input checked="" type="radio"/> <u>weniger wertvoll</u>
Bearbeitung durch:	ph	Datum Bearbeitung:	12.05.2022
Kurzbeschreibung:	Baumhecke mit eher spärlicher Strauchschicht. Arten- und Strukturreichtum und Strauchschicht fördern. Selektive Pflege anwenden.		

Foto:



Foto Nr:



Kartenausschnitt:



Objekt: Hecken Siedlung

Objektnummer:	H31	Flurname:	Bärgli
Parzellen Nr.:		Koordinaten (bei Bedarf):	
Objekttyp:	<input type="radio"/> <u>Hochhecke</u> <input type="radio"/> Niederhecke <input type="radio"/> Hochhecke mit Bäumen <input type="radio"/> Niederhecke m. B. <input type="radio"/> Baumhecke <input type="radio"/> Gebüschgruppe <input type="radio"/> Feldgehölz <input type="radio"/> Ufergehölz	Strukturreichtum:	<input type="radio"/> monoton <input type="radio"/> <u>abwechslungsreich</u> <input type="radio"/> lückig <input type="radio"/> <u>geschlossen</u>
Breite:	2-9 m	Länge:	55 m
Artenreichtum:	<input checked="" type="radio"/> <u>ja</u> <input type="radio"/> nein	Kleinstrukturen:	<input type="radio"/> ja <input type="radio"/> <u>nein</u>
nicht einheimische Arten:	<input type="radio"/> ja <input type="radio"/> <u>nein</u>	Neophyten:	<input type="radio"/> ja <input type="radio"/> <u>nein</u>
Dornensträucher:	<input type="radio"/> >20% <input checked="" type="radio"/> <u>10-20%</u> <input type="radio"/> <10% <input type="radio"/> nein	Bedeutung:	<input type="radio"/> sehr wertvoll <input checked="" type="radio"/> <u>wertvoll</u> <input type="radio"/> weniger wertvoll
Bearbeitung durch:	ph	Datum Bearbeitung:	12.05.2022
Kurzbeschreibung:	Strukturreiche Hecke im Nordabhang von Bärgli. Ökologische und landschaftliche Bedeutung. Selektive Pflege anwenden.		

Foto:



Foto Nr: H31 IMG_7835; H31 IMG_7837



Kartenausschnitt:



Objekt: Hecken Siedlung

Objektnummer:	H32	Flurname:	Schlossfeld
Parzellen Nr.:		Koordinaten (bei Bedarf):	
Objekttyp:	<input type="radio"/> Hochhecke <input type="radio"/> Niederhecke <input checked="" type="radio"/> <u>Hochhecke mit Bäumen</u> <input type="radio"/> Niederhecke m. B. <input type="radio"/> Baumhecke <input type="radio"/> Gebüschgruppe <input type="radio"/> Feldgehölz <input type="radio"/> Ufergehölz	Strukturreichtum:	<input type="radio"/> monoton <input type="radio"/> <u>abwechslungsreich</u> <input type="radio"/> lückig <input type="radio"/> <u>geschlossen</u>
Breite:	1-10 m	Länge:	125 m
Artenreichtum:	<input checked="" type="radio"/> ja <input type="radio"/> nein	Kleinstrukturen:	<input type="radio"/> ja <input checked="" type="radio"/> nein
nicht einheimische Arten:	<input checked="" type="radio"/> ja <input type="radio"/> nein	Neophyten:	<input type="radio"/> ja <input checked="" type="radio"/> nein
Dornensträucher:	<input type="radio"/> >20% <input checked="" type="radio"/> <u>10-20%</u> <input type="radio"/> <10% <input type="radio"/> nein	Bedeutung:	<input type="radio"/> sehr wertvoll <input checked="" type="radio"/> <u>wertvoll</u> <input type="radio"/> weniger wertvoll
Bearbeitung durch:	ph	Datum Bearbeitung:	12.05.2022

Kurzbeschreibung: Hochhecke mit jungen Bäumen entlang Parkplatz und im Bereich des Spielplatzes. Vereinzelt stehen ältere Bäume in unmittelbarer Nähe. Selektive Pflege weiterführen.

Foto:



Foto Nr: H32 IMG_7843; H32 IMG_7845



Kartenausschnitt:



Objekt: Hecken Siedlung

Objektnummer:	H33	Flurname:	Ober Geissburg
Parzellen Nr.:		Koordinaten (bei Bedarf):	
Objekttyp:	<input type="radio"/> Hochhecke <input type="radio"/> Niederhecke <input type="radio"/> Hochhecke mit Bäumen <input type="radio"/> Niederhecke m. B. <input checked="" type="radio"/> Baumhecke <input type="radio"/> Gebüschgruppe <input type="radio"/> Feldgehölz <input type="radio"/> Ufergehölz	Strukturreichtum:	<input type="radio"/> <u>monoton</u> <input type="radio"/> abwechslungsreich <input type="radio"/> lückig <input type="radio"/> <u>geschlossen</u>
Breite:	4 m	Länge:	26 m
Artenreichtum:	<input checked="" type="radio"/> ja <input type="radio"/> nein	Kleinstrukturen:	<input type="radio"/> ja <input checked="" type="radio"/> <u>nein</u>
nicht einheimische Arten:	<input type="radio"/> ja <input checked="" type="radio"/> <u>nein</u>	Neophyten:	<input type="radio"/> ja <input checked="" type="radio"/> <u>nein</u>
Dornensträucher:	<input type="radio"/> >20% <input type="radio"/> 10-20% <input checked="" type="radio"/> <u><10%</u> <input type="radio"/> nein	Bedeutung:	<input type="radio"/> sehr wertvoll <input checked="" type="radio"/> <u>wertvoll</u> <input type="radio"/> weniger wertvoll
Bearbeitung durch:	ph	Datum Bearbeitung:	12.05.2022
Kurzbeschreibung:	Heckenelement am Spielfeldrand. Hecke mit Jungbäumen. Selektive Pflege anwenden.		

Foto:



Foto Nr: H33 IMG_7853

Kartenausschnitt:



Objekt: Hecken Siedlung

Objektnummer:	H34	Flurname:	Halde
Parzellen Nr.:	2-4 m	Koordinaten (bei Bedarf):	
Objekttyp:	<input type="radio"/> Hochhecke <input type="radio"/> Niederhecke <input checked="" type="radio"/> <u>Hochhecke mit Bäumen</u> <input type="radio"/> Niederhecke m. B. <input type="radio"/> Baumhecke <input type="radio"/> Gebüschgruppe <input type="radio"/> Feldgehölz <input type="radio"/> Ufergehölz	Strukturreichtum:	<input type="radio"/> monoton <input checked="" type="radio"/> <u>abwechslungsreich</u> <input type="radio"/> lückig <input checked="" type="radio"/> <u>geschlossen</u>
Breite:		Länge:	85 m
Artenreichtum:	<input checked="" type="radio"/> ja <input type="radio"/> nein	Kleinstrukturen:	<input checked="" type="radio"/> ja <input type="radio"/> nein
nicht einheimische Arten:	<input checked="" type="radio"/> ja <input type="radio"/> nein	Neophyten:	<input checked="" type="radio"/> ja <u>Kirschlorbeer</u> <input type="radio"/> nein
Dornensträucher:	<input type="radio"/> >20% <input type="radio"/> 10-20% <input checked="" type="radio"/> <10% <input type="radio"/> nein	Bedeutung:	<input type="radio"/> sehr wertvoll <input checked="" type="radio"/> <u>wertvoll</u> <input type="radio"/> weniger wertvoll
Bearbeitung durch:	ph	Datum Bearbeitung:	12.05.2022

Kurzbeschreibung: Hecke entlang Hangoberkante als Parzellenabgrenzung. Bäume, u.a. Eichen, enthaltend. Hang unterhalb wird beweidet. Selektive Heckenpflege anwenden.

Foto:



Foto Nr: H34 IMG_7857; H34 IMG_7897



Kartenausschnitt:



Objekt: Hecken Siedlung

Objektnummer:	H35	Flurname:	Schlüsselacher
Parzellen Nr.:		Koordinaten (bei Bedarf):	
Objekttyp:	<input type="radio"/> Hochhecke <input type="radio"/> Niederhecke <input type="radio"/> <u>Hochhecke mit Bäumen</u> <input type="radio"/> Niederhecke m. B. <input type="radio"/> Baumhecke <input type="radio"/> Gebüschgruppe <input type="radio"/> Feldgehölz <input type="radio"/> <u>Ufergehölz</u>	Strukturreichtum:	<input type="radio"/> monoton <input type="radio"/> <u>abwechslungsreich</u> <input type="radio"/> lückig <input type="radio"/> <u>geschlossen</u>
Breite:	1 m	Länge:	50 m
Artenreichtum:	<input type="radio"/> ja <input type="radio"/> <u>nein</u>	Kleinstrukturen:	<input type="radio"/> ja <input type="radio"/> <u>nein</u>
nicht einheimische Arten:	<input type="radio"/> ja <input type="radio"/> nein	Neophyten:	<input type="radio"/> ja <input type="radio"/> <u>nein</u>
Dornensträucher:	<input type="radio"/> >20% <input type="radio"/> 10-20% <input type="radio"/> <10% <input type="radio"/> nein	Bedeutung:	<input type="radio"/> sehr wertvoll <input type="radio"/> wertvoll <input type="radio"/> <u>weniger wertvoll</u>
Bearbeitung durch:	ph	Datum Bearbeitung:	12.05.2022

Kurzbeschreibung: Schmäler Heckenstreifen entlang rechter Oberkante des Bachufers der Enziwigger. Vor- und nachgelagert sind einzelne oder Reihen von Jungbäumen.

Foto:



Foto Nr: H35 IMG_7875; H35 IMG_7876



Kartenausschnitt:



Objekt: Hecken Siedlung

Objektnummer:	H36	Flurname:	Schlüsselacher
Parzellen Nr.:		Koordinaten (bei Bedarf):	
Objekttyp:	<input type="radio"/> Hochhecke <input type="radio"/> Niederhecke <input type="radio"/> Hochhecke mit Bäumen <input type="radio"/> Niederhecke m. B. <input checked="" type="radio"/> Baumhecke <input type="radio"/> Gebüschgruppe <input type="radio"/> Feldgehölz <input type="radio"/> <u>Ufergehölz</u>	Strukturreichtum:	<input type="radio"/> monoton <input type="radio"/> <u>abwechslungsreich</u> <input type="radio"/> <u>lückig</u> <input type="radio"/> geschlossen
Breite:	3-5 m	Länge:	170 m
Artenreichtum:	<input type="radio"/> ja <input type="radio"/> nein	Kleinstrukturen:	<input type="radio"/> ja <input type="radio"/> nein
nicht einheimische Arten:	<input type="radio"/> ja <input checked="" type="radio"/> <u>nein</u>	Neophyten:	<input type="radio"/> ja <input checked="" type="radio"/> <u>nein</u>
Dornensträucher:	<input type="radio"/> >20% <input type="radio"/> 10-20% <input type="radio"/> <10% <input checked="" type="radio"/> <u>nein</u>	Bedeutung:	<input type="radio"/> sehr wertvoll <input checked="" type="radio"/> <u>wertvoll</u> <input type="radio"/> weniger wertvoll
Bearbeitung durch:	ph	Datum Bearbeitung:	12.05.2022

Kurzbeschreibung: Sehr lückiges Ufergehölz in den Böschungen beidseitig der Enziwigger. Wertvolle Bäume enthaltend. Wichtige Funktion als Vernetzungssachse. Selektive Heckenpflege anwenden. Entlang dem rechten Ufergehölz Baumreihe mit Platanen vorgelagert.

Foto:



Foto Nr: H36 IMG_7885; H36 IMG_7888



Kartenausschnitt:



Objekt: Hecken Siedlung

Objektnummer:	H37	Flurname:	Zpofmatt
Parzellen Nr.:		Koordinaten (bei Bedarf):	
Objekttyp:	<input type="radio"/> Hochhecke <input type="radio"/> Niederhecke <input type="radio"/> <u>Hochhecke mit Bäumen</u> <input type="radio"/> Niederhecke m. B. <input type="radio"/> Baumhecke <input type="radio"/> Gebüschgruppe <input type="radio"/> Feldgehölz <input type="radio"/> <u>Ufergehölz</u>	Strukturreichtum:	<input type="radio"/> monoton <input type="radio"/> <u>abwechslungsreich</u> <input type="radio"/> lückig <input type="radio"/> <u>geschlossen</u>
Breite:	3-6 m	Länge:	230 m
Artenreichtum:	<input type="radio"/> <u>ja</u> <input type="radio"/> nein	Kleinstrukturen:	<input type="radio"/> ja <input type="radio"/> <u>nein</u>
nicht einheimische Arten:	<input type="radio"/> ja <input type="radio"/> <u>nein</u>	Neophyten:	<input type="radio"/> ja Goldrute ??? <input type="radio"/> nein
Dornensträucher:	<input type="radio"/> >20% <input type="radio"/> 10-20% <input type="radio"/> <u><10%</u> <input type="radio"/> nein	Bedeutung:	<input type="radio"/> sehr wertvoll <input type="radio"/> <u>wertvoll</u> <input type="radio"/> weniger wertvoll
Bearbeitung durch:	ph	Datum Bearbeitung:	12.05.2022

Kurzbeschreibung: Sehr lückige Uferbestockung beidseitig der Enziwigger. Teilweise sind geschlossene Heckenabschnitte vorhanden, stellenweise stark aufgelockerte Verhältnisse. Teilweise jüngere und ältere Bäume vorhanden. Wichtige Vernetzungsfunktion. Entlang der linken Uferbestockung ist eine Baumreihe mit Rosskastanien vorgelagert. Selektive Heckenpflege anwenden. Artenreiche Gebüschstrukturen fördern.

Foto:



Foto Nr: H37 IMG_7890; H37 IMG_7895



Kartenausschnitt:



Objekt: Hecken Siedlung

Objektnummer:	H38	Flurname:	Hirseresite
Parzellen Nr.:		Koordinaten (bei Bedarf):	
Objekttyp:	<input type="radio"/> Hochhecke <input type="radio"/> Niederhecke <input type="radio"/> Hochhecke mit Bäumen <input checked="" type="radio"/> <u>Niederhecke m. B.</u> <input type="radio"/> Baumhecke <input type="radio"/> Gebüschgruppe <input type="radio"/> Feldgehölz <input type="radio"/> <u>Ufergehölz</u>	Strukturreichtum:	<input type="radio"/> monoton <input type="radio"/> <u>abwechslungsreich</u> <input type="radio"/> lückig <input type="radio"/> <u>geschlossen</u>
Breite:	5-10 m	Länge:	45 m
Artenreichtum:	<input checked="" type="radio"/> ja <input type="radio"/> nein	Kleinstrukturen:	<input type="radio"/> ja <input checked="" type="radio"/> nein
nicht einheimische Arten:	<input type="radio"/> ja <input checked="" type="radio"/> nein	Neophyten:	<input type="radio"/> ja <input checked="" type="radio"/> nein
Dornensträucher:	<input type="radio"/> >20% <input type="radio"/> 10-20% <input checked="" type="radio"/> <10% <input type="radio"/> nein	Bedeutung:	<input type="radio"/> sehr wertvoll <input checked="" type="radio"/> <u>wertvoll</u> <input type="radio"/> weniger wertvoll
Bearbeitung durch:	ph	Datum Bearbeitung:	12.05.2022
Kurzbeschreibung:	Niederhecke mit Bäumen entlang Mühlebächlein. Im Süden in Wald übergehend.		

Foto:



Foto Nr: H38 IMG_7900

Kartenausschnitt:



Objekt: Hecken Siedlung

Objektnummer:	H39	Flurname:	Schwyzermatt
Parzellen Nr.:		Koordinaten (bei Bedarf):	
Objekttyp:	<input type="radio"/> Hochhecke <input type="radio"/> Niederhecke <input type="radio"/> <u>Hochhecke mit Bäumen</u> <input type="radio"/> Niederhecke m. B. <input type="radio"/> <u>Baumhecke</u> <input type="radio"/> Gebüschgruppe <input type="radio"/> Feldgehölz <input type="radio"/> <u>Ufergehölz</u>	Strukturreichtum:	<input type="radio"/> monoton <input type="radio"/> <u>abwechslungsreich</u> <input type="radio"/> lückig <input type="radio"/> <u>geschlossen</u>
Breite:	3-10 m	Länge:	230 m
Artenreichtum:	<input type="radio"/> <u>ja</u> <input type="radio"/> nein	Kleinstrukturen:	<input type="radio"/> <u>ja</u> <input type="radio"/> nein
nicht einheimische Arten:	<input type="radio"/> ja <input type="radio"/> <u>nein</u>	Neophyten:	<input type="radio"/> ja <input type="radio"/> <u>nein</u>
Dornensträucher:	<input type="radio"/> >20% <input type="radio"/> 10-20% <input type="radio"/> <u><10%</u> <input type="radio"/> nein	Bedeutung:	<input type="radio"/> <u>sehr wertvoll</u> <input type="radio"/> wertvoll <input type="radio"/> weniger wertvoll
Bearbeitung durch:	ph	Datum Bearbeitung:	12.05.2022

Kurzbeschreibung: Wertvolles Ufergehölz mit artenreicher Strauchschicht und wertvollem Baumbestand. Beidseitig der Enziwigger. Fortsetzung in südlicher und nördlicher Richtung. Wichtige Vernetzungsfunktion. Selektive Heckenpflege anwenden.

Foto:



Foto Nr: H39 IMG_7903; H39 IMG_7907



Kartenausschnitt:



Objekt: Hecken Siedlung

Objektnummer:	H40	Flurname:	Schwyzermatt
Parzellen Nr.:		Koordinaten (bei Bedarf):	
Objekttyp:	<input type="radio"/> Hochhecke <input type="radio"/> Niederhecke <input type="radio"/> Hochhecke mit Bäumen <input type="radio"/> Niederhecke m. B. <input checked="" type="radio"/> Baumhecke <input type="radio"/> Gebüschgruppe <input type="radio"/> Feldgehölz <input type="radio"/> Ufergehölz	Strukturreichtum:	<input type="radio"/> <u>monoton</u> <input type="radio"/> abwechslungsreich <input type="radio"/> lückig <input type="radio"/> <u>geschlossen</u>
Breite:	3-5 m	Länge:	55 m
Artenreichtum:	<input type="radio"/> ja <input checked="" type="radio"/> <u>nein</u>	Kleinstrukturen:	<input type="radio"/> ja <input checked="" type="radio"/> <u>nein</u>
nicht einheimische Arten:	<input checked="" type="radio"/> <u>ja</u> <input type="radio"/> nein	Neophyten:	<input checked="" type="radio"/> <u>ja Kirschlorbeer</u> <input type="radio"/> nein
Dornensträucher:	<input type="radio"/> >20% <input type="radio"/> 10-20% <input type="radio"/> <10% <input checked="" type="radio"/> <u>nein</u>	Bedeutung:	<input type="radio"/> sehr wertvoll <input type="radio"/> wertvoll <input checked="" type="radio"/> <u>weniger wertvoll</u>
Bearbeitung durch:	ph	Datum Bearbeitung:	12.05.2022

Kurzbeschreibung: Baumhecke mit lückiger Strauchschicht. Vor allem Hainbuchen. Von Kirschlorbeerhecke umzäunt.
Kirschlorbeer entfernen. Selektive Heckenpflege anwenden

Foto:



Foto Nr: H41 IMG 7919; H41 IMG 7906



Kartenausschnitt:



Objekt: Hecken Siedlung

Objektnummer:	H41	Flurname:	Hinder Schwyzer matt
Parzellen Nr.:		Koordinaten (bei Bedarf):	
Objekttyp:	<input type="radio"/> Hochhecke <input type="radio"/> Niederhecke <input type="radio"/> Hochhecke mit Bäumen <input checked="" type="radio"/> Niederhecke m. B. <input type="radio"/> Baumhecke <input type="radio"/> Gebüschgruppe <input type="radio"/> Feldgehölz <input type="radio"/> Ufergehölz	Strukturreichtum:	<input type="radio"/> monoton <input type="radio"/> <u>abwechslungsreich</u> <input type="radio"/> lückig <input type="radio"/> <u>geschlossen</u>
Breite:	3-5 m	Länge:	65 m
Artenreichtum:	<input checked="" type="radio"/> ja <input type="radio"/> nein	Kleinstrukturen:	<input type="radio"/> ja <input checked="" type="radio"/> nein
nicht einheimische Arten:	<input type="radio"/> ja <input checked="" type="radio"/> nein	Neophyten:	<input type="radio"/> ja <input checked="" type="radio"/> nein
Dornensträucher:	<input type="radio"/> >20% <input type="radio"/> 10-20% <input checked="" type="radio"/> <10% <input type="radio"/> nein	Bedeutung:	<input type="radio"/> sehr wertvoll <input checked="" type="radio"/> <u>wertvoll</u> <input type="radio"/> weniger wertvoll
Bearbeitung durch:	ph	Datum Bearbeitung:	12.05.2022

Kurzbeschreibung: Neu entstandene, naturnahe und artenreiche Heckenstruktur. Selektive Heckenpflege anwenden.

Foto:



Foto Nr: H41 IMG_7919; H41 IMG_7921



Kartenausschnitt:



Objekt: Hecken Siedlung

Objektnummer:	H42	Flurname:	Schwyzermatt
Parzellen Nr.:		Koordinaten (bei Bedarf):	
Objekttyp:	<input type="radio"/> Hochhecke <input type="radio"/> Niederhecke <input type="radio"/> Hochhecke mit Bäumen <input checked="" type="radio"/> Niederhecke m. B. <input type="radio"/> Baumhecke <input type="radio"/> Gebüschgruppe <input type="radio"/> Feldgehölz <input checked="" type="radio"/> Ufergehölz	Strukturreichtum:	<input type="radio"/> monoton <input checked="" type="radio"/> abwechslungsreich <input type="radio"/> lückig <input type="radio"/> geschlossen
Breite:	2-4	Länge:	205 m
Artenreichtum:	<input checked="" type="radio"/> ja <input type="radio"/> nein	Kleinstrukturen:	<input type="radio"/> ja <input checked="" type="radio"/> nein
nicht einheimische Arten:	<input type="radio"/> ja <input checked="" type="radio"/> nein	Neophyten:	<input type="radio"/> ja <input checked="" type="radio"/> nein
Dornensträucher:	<input type="radio"/> >20% <input type="radio"/> 10-20% <input checked="" type="radio"/> <10% <input type="radio"/> nein	Bedeutung:	<input type="radio"/> sehr wertvoll <input checked="" type="radio"/> wertvoll <input type="radio"/> weniger wertvoll
Bearbeitung durch:	ph	Datum Bearbeitung:	12.05.2022

Kurzbeschreibung: Lückige Uferbestockung beidseitig des renaturierten Müllalbaches. Wichtiges Vernetzungselement. Vereinzelt junge Bäume vorhanden. Sträucher wurden gepflanzt, Verbuschungstendenz erkennbar. Lückiger Charakter erhalten, selektive Heckenpflege anwenden. Auf der rechten Uferseite eine gepflanzte Baumreihe vorhanden. Vernetzungselement.

Foto:



Foto Nr: H42 IMG_7929; H42 IMG_7927



Kartenausschnitt:



Objekt: Hecken Siedlung

Objektnummer:	H43	Flurname:	
Parzellen Nr.:		Koordinaten (bei Bedarf):	
Objekttyp:	<input type="radio"/> Hochhecke <input type="radio"/> <u>Niederhecke</u> <input type="radio"/> <u>Hochhecke mit Bäumen</u> <input type="radio"/> Niederhecke m. B. <input type="radio"/> Baumhecke <input type="radio"/> Gebüschgruppe <input type="radio"/> Feldgehölz <input type="radio"/> <u>Ufergehölz</u>	Strukturreichtum:	<input type="radio"/> monoton <input type="radio"/> <u>abwechslungsreich</u> <input type="radio"/> <u>lückig</u> <input type="radio"/> geschlossen
Breite:	2-6 m	Länge:	235 m
Artenreichtum:	<input type="radio"/> <u>ja</u> <input type="radio"/> nein	Kleinstrukturen:	<input type="radio"/> <u>ja</u> <input type="radio"/> nein
nicht einheimische Arten:	<input type="radio"/> ja <input type="radio"/> <u>nein</u>	Neophyten:	<input type="radio"/> ja <input type="radio"/> <u>nein</u>
Dornensträucher:	<input type="radio"/> >20% <input type="radio"/> 10-20% <input type="radio"/> <u><10%</u> <input type="radio"/> nein	Bedeutung:	<input type="radio"/> <u>sehr wertvoll</u> <input type="radio"/> wertvoll <input type="radio"/> weniger wertvoll
Bearbeitung durch:	ph	Datum Bearbeitung:	12.05.2022

Kurzbeschreibung: Lückige Heckenbestockung beidseitig des renaturierten Müllalbaches. Teilweise Bäume vorhanden. Lückiger, artenreicher Charakter durch selektive Heckenpflege erhalten. Vernetzungsfunktion.

Foto:



Foto Nr: H43 IMG_7930; H43 IMG_7938



Kartenausschnitt:



Objekt: Hecken Siedlung

Objektnummer:	H44	Flurname:	Schlüsselacher
Parzellen Nr.:		Koordinaten (bei Bedarf):	
Objekttyp:	<input type="radio"/> Hochhecke <input type="radio"/> Niederhecke <input type="radio"/> <u>Hochhecke mit Bäumen</u> <input type="radio"/> Niederhecke m. B. <input type="radio"/> <u>Baumhecke</u> <input type="radio"/> Gebüschgruppe <input type="radio"/> Feldgehölz <input type="radio"/> <u>Ufergehölz</u>	Strukturreichtum:	<input type="radio"/> <u>monoton</u> <input type="radio"/> abwechslungsreich <input type="radio"/> lückig <input type="radio"/> <u>geschlossen</u>
Breite:	3-8 m	Länge:	340 m
Artenreichtum:	<input checked="" type="radio"/> <u>ja</u> <input type="radio"/> nein	Kleinstrukturen:	<input type="radio"/> ja <input type="radio"/> <u>nein</u>
nicht einheimische Arten:	<input type="radio"/> ja <input type="radio"/> <u>nein</u>	Neophyten:	<input type="radio"/> ja <input type="radio"/> <u>nein</u>
Dornensträucher:	<input type="radio"/> >20% <input type="radio"/> 10-20% <input checked="" type="radio"/> <u><10%</u> <input type="radio"/> nein	Bedeutung:	<input checked="" type="radio"/> <u>sehr wertvoll</u> <input type="radio"/> wertvoll <input type="radio"/> weniger wertvoll
Bearbeitung durch:	ph	Datum Bearbeitung:	12.05.2022

Kurzbeschreibung: Hasellastiges Ufergehölz (Baumhecke / Hochhecke mit Einzelbäumen) entlang Mühlebachlein; hangwärts grenzt nordexponiertes, extensives Wies- und Weideland an mit mehr oder weniger Gebüsch und Baumstrukturen; Ufergehölz aufwerten durch selektive Gehölzpflege; Kleinstrukturen fördern; innerhalb Grünzone, wichtiges Vernetzungselement.

Foto:




Foto Nr: H45 IMG_7957; H45 IMG_7946



Kartenausschnitt:



Objekt: Hecken Siedlung

Objektnummer:	H45	Flurname:	Chirbelmatt
Parzellen Nr.:		Koordinaten (bei Bedarf):	
Objekttyp:	<input type="radio"/> Hochhecke <input type="radio"/> Niederhecke <input type="radio"/> <u>Hochhecke mit Bäumen</u> <input type="radio"/> Niederhecke m. B. <input type="radio"/> Baumhecke <input type="radio"/> Gebüschgruppe <input type="radio"/> Feldgehölz <input type="radio"/> <u>Ufergehölz</u>	Strukturreichtum:	<input type="radio"/> monoton <input type="radio"/> <u>abwechslungsreich</u> <input type="radio"/> lückig <input type="radio"/> <u>geschlossen</u>
Breite:	3-6 m	Länge:	265 m
Artenreichtum:	<input type="radio"/> <u>ja</u> <input type="radio"/> nein	Kleinstrukturen:	<input type="radio"/> ja <input type="radio"/> <u>nein</u>
nicht einheimische Arten:	<input type="radio"/> ja <input type="radio"/> <u>nein</u>	Neophyten:	<input type="radio"/> ja <input type="radio"/> <u>nein</u>
Dornensträucher:	<input type="radio"/> >20% <input type="radio"/> <u>10-20%</u> <input type="radio"/> <10% <input type="radio"/> nein	Bedeutung:	<input type="radio"/> <u>sehr wertvoll</u> <input type="radio"/> wertvoll <input type="radio"/> weniger wertvoll
Bearbeitung durch:	ph	Datum Bearbeitung:	12.05.2022

Kurzbeschreibung: Langgezogenes Ufergehölz entlang Mühlebächlein (Hochhecke mit Bäumen); teilweise schöne Eichen und Dornensträucher vorhanden; vielfach hasellastig; im westlichen Bereich ist hangwärts ein gut besonnerter Wiesenstreifen vorgelagert; Ufergehölz selektiv pflegen, Baumbestand beachten; Kleinstrukturen fördern; Aufwertungsprojekt «Halde» in Vorbereitung. Innerhalb Grünzone. Vernetzungselement.

Foto:



Foto Nr: H45 IMG_7958; H45 IMG_7959



Kartenausschnitt:



Objekt: Hecken Siedlung

Objektnummer:	H46	Flurname:	Geissburg, Halde
Parzellen Nr.:		Koordinaten (bei Bedarf):	
Objekttyp:	<input type="radio"/> Hochhecke <input type="radio"/> Niederhecke <input checked="" type="radio"/> <u>Hochhecke mit Bäumen</u> <input type="radio"/> Niederhecke m. B. <input type="radio"/> Baumhecke <input type="radio"/> Gebüschgruppe <input type="radio"/> Feldgehölz <input type="radio"/> Ufergehölz	Strukturreichtum:	<input type="radio"/> monoton <input checked="" type="radio"/> <u>abwechslungsreich</u> <input type="radio"/> lückig <input checked="" type="radio"/> <u>geschlossen</u>
Breite:	3-6 m	Länge:	80 m
Artenreichtum:	<input checked="" type="radio"/> <u>ja</u> <input type="radio"/> nein	Kleinstrukturen:	<input checked="" type="radio"/> <u>ja</u> <input type="radio"/> nein
nicht einheimische Arten:	<input type="radio"/> ja <input checked="" type="radio"/> <u>nein</u>	Neophyten:	<input type="radio"/> ja <input checked="" type="radio"/> <u>nein</u>
Dornensträucher:	<input type="radio"/> >20% <input checked="" type="radio"/> <u>10-20%</u> <input type="radio"/> <10% <input type="radio"/> nein	Bedeutung:	<input checked="" type="radio"/> <u>sehr wertvoll</u> <input type="radio"/> wertvoll <input type="radio"/> weniger wertvoll
Bearbeitung durch:	ph	Datum Bearbeitung:	12.05.2022

Kurzbeschreibung: Arten- und strukturreiche Hecke unterhalb der Strasse. Nördlich der Hecke schliesst extensiv genutzte Wiese an. Hecke wurde in letzten Jahren durch selektive Eingriffe stark aufgewertet.

Foto:



Foto Nr: H46 IMG_7859; H46 IMG_7853



Kartenausschnitt:



Objekt: Hecken Siedlung

Objektnummer:	H47	Flurname:	Höchhusmatt
Parzellen Nr.:		Koordinaten (bei Bedarf):	
Objekttyp:	<input type="radio"/> Hochhecke <input type="radio"/> Niederhecke <input checked="" type="radio"/> <u>Hochhecke mit Bäumen</u> <input type="radio"/> Niederhecke m. B. <input type="radio"/> Baumhecke <input type="radio"/> Gebüschgruppe <input type="radio"/> Feldgehölz <input type="radio"/> Ufergehölz	Strukturreichtum:	<input type="radio"/> monoton <input type="radio"/> <u>abwechslungsreich</u> <input type="radio"/> lückig <input type="radio"/> <u>geschlossen</u>
Breite:	3-5 m	Länge:	75 m
Artenreichtum:	<input checked="" type="radio"/> <u>ja</u> <input type="radio"/> nein	Kleinstrukturen:	<input type="radio"/> ja <input checked="" type="radio"/> <u>nein</u>
nicht einheimische Arten:	<input type="radio"/> ja <input checked="" type="radio"/> <u>nein</u>	Neophyten:	<input type="radio"/> ja <input checked="" type="radio"/> <u>nein</u>
Dornensträucher:	<input type="radio"/> >20% <input checked="" type="radio"/> <u>10-20%</u> <input type="radio"/> <10% <input type="radio"/> nein	Bedeutung:	<input type="radio"/> sehr wertvoll <input checked="" type="radio"/> <u>wertvoll</u> <input type="radio"/> weniger wertvoll
Bearbeitung durch:	ph	Datum Bearbeitung:	30.05.2022

Kurzbeschreibung: Wertvolle Hecke entlang Hangoberkante und entlang Siedlungsrand. Auf der nördlichen Seite grenzt Landwirtschaftsland an, auf der Südlichen Seite befindet sich ein Spiel- und Sitzplatz sowie eine steile Böschung.

Foto:



Foto Nr:



Kartenausschnitt:



Objekt: Hecken Siedlung

Objektnummer: H50 Gettnau

Flurname: Hofmatt

Parzellen Nr.:

Koordinaten (bei Bedarf):

 Objekttyp:
 Hochhecke
 Niederhecke
 Hochhecke mit Bäumen
 Niederhecke m. B.
 Baumhecke
 Gebüschgruppe
 Feldgehölz
 Ufergehölz

 Strukturreichtum:
 monoton
 abwechslungsreich

 lückig
 geschlossen

Breite: 2 m

Länge: 260 m

 Artenreichtum:
 ja
 nein

 Kleinstrukturen:
 ja
 nein

 nicht einheimische Arten:
 ja
 nein

 Neophyten:
 ja
 nein

 Dornensträucher:
 >20%
 10-20%
 <10%
 nein

 Bedeutung:
 sehr wertvoll
 wertvoll
 weniger wertvoll

Bearbeitung durch: ph

Datum Bearbeitung: 17.05.2022

Kurzbeschreibung: Locker bestockte Baumhecke mit jungen und alten Bäumen und wenigen Gebüschstrukturen. Die diversen Bäume ergeben einen Charakter einer Baumreihe (u.a. Pappel, Hängebirke, Berg-Ahorn, Esche, Weiden). Innerhalb Grünzone; Vernetzungselement. Selektive Heckenpflege anwenden.

Foto:



Foto Nr: H50 IMG_8109; H50 IMG_8100H



Kartenausschnitt:



Objekt: Hecken Siedlung

Objektnummer:	H51	Gettnau	Flurname:	Hofmatt
Parzellen Nr.:			Koordinaten (bei Bedarf):	
Objekttyp:	<input type="radio"/> Hochhecke <input type="radio"/> Niederhecke <input checked="" type="radio"/> <u>Hochhecke mit Bäumen</u> <input type="radio"/> Niederhecke m. B. <input type="radio"/> Baumhecke <input type="radio"/> Gebüschgruppe <input type="radio"/> Feldgehölz <input type="radio"/> Ufergehölz		Strukturreichtum:	<input type="radio"/> monoton <input checked="" type="radio"/> <u>abwechslungsreich</u> <input type="radio"/> lückig <input checked="" type="radio"/> <u>geschlossen</u>
Breite:	4 m		Länge:	56 m
Artenreichtum:	<input checked="" type="radio"/> <u>ja</u> <input type="radio"/> nein		Kleinstrukturen:	<input checked="" type="radio"/> <u>ja</u> <input type="radio"/> nein
nicht einheimische Arten:	<input type="radio"/> ja <input checked="" type="radio"/> <u>nein</u>		Neophyten:	<input type="radio"/> ja <input checked="" type="radio"/> <u>nein</u>
Dornensträucher:	<input type="radio"/> >20% <input checked="" type="radio"/> <u>10-20%</u> <input type="radio"/> <10% <input type="radio"/> nein		Bedeutung:	<input type="radio"/> sehr wertvoll <input checked="" type="radio"/> <u>wertvoll</u> <input type="radio"/> weniger wertvoll
Bearbeitung durch:	ph		Datum Bearbeitung:	17.05.2022


Kurzbeschreibung: Hecke mit Bäumen entlang Strasse am Siedlungsrand. In der Fortsetzung 3 Roteichen. Selektive Heckenpflege anwenden.

Foto:



Foto Nr: H51 IMG_8102

Kartenausschnitt:



Objekt: Hecken Siedlung

Objektnummer: H52 Gettnau

Flurname: Hofmatt

Parzellen Nr.:

Koordinaten (bei Bedarf):

Objekttyp: Hochhecke Niederhecke Hochhecke mit Bäumen
 Niederhecke m. B. Baumhecke Gebüschgruppe
 Feldgehölz Ufergehölz

Strukturreichtum: monoton abwechslungsreich
 lückig geschlossen

Breite: 3 m

Länge: 25 m

Artenreichtum: ja nein

Kleinstrukturen: ja nein

nicht einheimische Arten: ja nein

Neophyten: ja nein

Dornensträucher: >20% 10-20% <10% nein

Bedeutung: sehr wertvoll wertvoll weniger wertvoll

Bearbeitung durch: ph

Datum Bearbeitung: 17.05.2022

Kurzbeschreibung: Heckenelement entlang Parzellengrenze.

Foto:



Foto Nr: H52 IMG_8105; H52 IMG_8106



Kartenausschnitt:



Objekt: Hecken Siedlung

Aufgehoben



Objektnummer: H53 Gettnau

Flurname: Ziegelei

Parzellen Nr.:

Koordinaten (bei Bedarf):

Objekttyp: Hochhecke Niederhecke Hochhecke mit Bäumen
 Niederhecke m. B. Baumhecke Gebüschgruppe
 Feldgehölz Ufergehölz

Strukturreichtum: monoton abwechslungsreich
 lückig geschlossen

Breite: 2 m

Länge: 22 m

Artenreichtum: ja nein

Kleinstrukturen: ja nein

nicht einheimische Arten: ja nein

Neophyten: ja nein

Dornensträucher: >20% 10-20% <10% nein

Bedeutung: sehr wertvoll wertvoll weniger wertvoll

Bearbeitung durch: ph

Datum Bearbeitung: 17.05.2022

Kurzbeschreibung: Lockeres Heckenelement entlang Fabrikgebäude.

Foto:

Foto Nr: H53 IMG_8111; H53 IMG_8111



Kartenausschnitt:



Objekt: Hecken Siedlung

Objektnummer:	H54	Gettnau	Flurname:	Ziegelei
Parzellen Nr.:			Koordinaten (bei Bedarf):	
Objekttyp:	<input type="radio"/> Hochhecke <input type="radio"/> Niederhecke <input type="radio"/> Hochhecke mit Bäumen <input type="radio"/> Niederhecke m. B. <input checked="" type="radio"/> <u>Baumhecke</u> <input type="radio"/> Gebüschgruppe <input type="radio"/> Feldgehölz <input type="radio"/> <u>Ufergehölz</u>		Strukturreichtum:	<input type="radio"/> monoton <input checked="" type="radio"/> <u>abwechslungsreich</u> <input type="radio"/> <u>lückig</u> <input type="radio"/> geschlossen
Breite:	10 m		Länge:	170 m
Artenreichtum:	<input checked="" type="radio"/> <u>ja</u> <input type="radio"/> nein		Kleinstrukturen:	<input checked="" type="radio"/> <u>ja</u> <input type="radio"/> nein
nicht einheimische Arten:	<input type="radio"/> ja <input checked="" type="radio"/> <u>nein</u>		Neophyten:	<input type="radio"/> ja <input checked="" type="radio"/> <u>nein</u>
Dornensträucher:	<input type="radio"/> >20% <input type="radio"/> 10-20% <input checked="" type="radio"/> <u><10%</u> <input type="radio"/> nein		Bedeutung:	<input checked="" type="radio"/> <u>sehr wertvoll</u> <input type="radio"/> wertvoll <input type="radio"/> weniger wertvoll
Bearbeitung durch:	ph		Datum Bearbeitung:	17.05.2022

Kurzbeschreibung: Fließgewässer mit beidseitigem Ufergehölz; wertvoller Baumbestand; Vernetzungselement. Selektive Heckenpflege anwenden.

Foto:



Foto Nr: H54 IMG_8114; H54 IMG_8115



Kartenausschnitt:



Objekt: Hecken Siedlung

Objektnummer: H55 Gettnau

Flurname: Ziegelei

Parzellen Nr.:

Koordinaten (bei Bedarf):

Objekttyp: Hochhecke Niederhecke Hochhecke mit Bäumen
 Niederhecke m. B. Baumhecke Gebüschgruppe
 Feldgehölz Ufergehölz

Strukturreichtum: monoton abwechslungsreich
 lückig geschlossen

Breite: 1-2 m

Länge: 80 m

Artenreichtum: ja nein

Kleinstrukturen: ja nein

nicht einheimische Arten: ja nein

Neophyten: ja nein

Dornensträucher: >20% 10-20% <10% nein

Bedeutung: sehr wertvoll wertvoll weniger wertvoll

Bearbeitung durch: ph

Datum Bearbeitung: 17.05.2022

Kurzbeschreibung: Schmales und lückiges Heckenelement entlang Fliessgewässer.

Foto:

Foto Nr: H55 IMG_8116



Kartenausschnitt:



Objekt: Hecken Siedlung

Objektnummer: H56 Gettnau

Flurname: Usser Stalde

Parzellen Nr.:

Koordinaten (bei Bedarf):

Objekttyp: Hochhecke Niederhecke Hochhecke mit Bäumen
 Niederhecke m. B. Baumhecke Gebüschgruppe
 Feldgehölz Ufergehölz

Strukturreichtum: monoton abwechslungsreich
 lückig geschlossen

Breite: 5 - >12 m

Länge: 340

Artenreichtum: ja nein

Kleinstrukturen: ja nein

nicht einheimische Arten: ja nein

Neophyten: ja nein

Dornensträucher: >20% 10-20% <10% nein

Bedeutung: sehr wertvoll wertvoll weniger wertvoll

Bearbeitung durch: ph

Datum Bearbeitung: 17.05.2022

Kurzbeschreibung: Geschlossene Baumhecke/Kleingehölz entlang nordexponierter Böschung.
 Als Naturschutzzone erfasst. Selektive Heckenpflege anwenden.

Foto:



Foto Nr: H56 IMG_8123; H56 IMG_8126



Kartenausschnitt:



Objekt: Hecken Siedlung

Aufgehoben



Objektnummer: H57 Gettnau

Flurname: Usser Stalde

Parzellen Nr.:

Koordinaten (bei Bedarf):

Objekttyp: Hochhecke Niederhecke Hochhecke mit Bäumen
 Niederhecke m. B. Baumhecke Gebüschgruppe
 Feldgehölz Ufergehölz

Strukturreichtum: monoton abwechslungsreich
 lückig geschlossen

Breite: 2-4 m

Länge: 110 m

Artenreichtum: ja nein

Kleinstrukturen: ja nein

nicht einheimische Arten: ja nein

Neophyten: ja Goldrute, Berufkraut nein

Dornensträucher: >20% 10-20% <10% nein

Bedeutung: sehr wertvoll wertvoll weniger wertvoll

Bearbeitung durch: ph

Datum Bearbeitung: 17.05.2022

Kurzbeschreibung: Aufgelockerte Bestockung mit jungen Bäumen im Böschungsbereich entlang Strasse.

Foto:



Foto Nr: H57 IMG_8131; H57 IMG_8129



Kartenausschnitt:



Objekt: Hecken Siedlung

Objektnummer: H58 Gettnau

Flurname: Gettnau, Bahnhof

Parzellen Nr.:

Koordinaten (bei Bedarf):

Objekttyp: Hochhecke Niederhecke Hochhecke mit Bäumen
 Niederhecke m. B. Baumhecke Gebüschgruppe
 Feldgehölz Ufergehölz

Strukturreichtum: monoton abwechslungsreich
 lückig geschlossen

Breite: 2-4 m

Länge: 26 m

Artenreichtum: ja nein

Kleinstrukturen: ja nein

nicht einheimische Arten: ja nein

Neophyten: ja nein

Dornensträucher: >20% 10-20% <10% nein

Bedeutung: sehr wertvoll wertvoll weniger wertvoll

Bearbeitung durch: ph

Datum Bearbeitung: 17.05.2022

Kurzbeschreibung: Haselhecke mit Baumstrukturen (Linde, Hainbuche) entlang Parzellengrenze.

Foto:



Foto Nr: H58 IMG_7992; H58 IMG_7993



Kartenausschnitt:



Objekt: Hecken Siedlung

Objektnummer: H59 Gettnau

Flurname: Gettnau Schulhaus

Parzellen Nr.: 2 m

Koordinaten (bei Bedarf):

Objekttyp: Hochhecke Niederhecke Hochhecke mit Bäumen
 Niederhecke m. B. Baumhecke Gebüschgruppe
 Feldgehölz Ufergehölz

Strukturreichtum: monoton abwechslungsreich
 lückig geschlossen

Breite: 2 m

Länge: 22

Artenreichtum: ja nein

Kleinstrukturen: ja nein

nicht einheimische Arten: ja nein

Neophyten: ja nein

Dornensträucher: >20% 10-20% <10% nein

Bedeutung: sehr wertvoll wertvoll weniger wertvoll

Bearbeitung durch: ph

Datum Bearbeitung: 17.05.2022

Kurzbeschreibung: Artenreiche Hecke bei Weiher innerhalb Schulhausareal.
 Selektive Heckenpflege weiterführen.

Foto:



Foto Nr: H59 IMG 7999; H59 IMG 7800



Kartenausschnitt:



Objekt: Hecken Siedlung

Objektnummer: H60 Gettnau

Flurname: Hofmatt

Parzellen Nr.:

Koordinaten (bei Bedarf):

Objekttyp: Hochhecke Niederhecke Hochhecke mit Bäumen
 Niederhecke m. B. Baumhecke Gebüschgruppe
 Feldgehölz Ufergehölz

Strukturreichtum: monoton abwechslungsreich
 lückig geschlossen

Breite: 2-5 m

Länge: 46 m

Artenreichtum: ja nein

Kleinstrukturen: ja nein

nicht einheimische Arten: ja nein

Neophyten: ja nein

Dornensträucher: >20% 10-20% <10% nein

Bedeutung: sehr wertvoll wertvoll weniger wertvoll

Bearbeitung durch: ph

Datum Bearbeitung: 17.05.2022

Kurzbeschreibung: Hecke mit Bäumen entlang Strasse. Selektive Heckenpflege anwenden.

Foto:



Foto Nr: H60 IMG_8090; H60 IMG_8092



Kartenausschnitt:



Objekt: Hecken Siedlung

Objektnummer:	H61	Gettnau	Flurname:	Winkelmoos
Parzellen Nr.:			Koordinaten (bei Bedarf):	
Objekttyp:	<input type="radio"/> Hochhecke <input type="radio"/> Niederhecke <input type="radio"/> Hochhecke mit Bäumen <input type="radio"/> Niederhecke m. B. <input type="radio"/> Baumhecke <input type="radio"/> Gebüschgruppe <input type="radio"/> Feldgehölz <input type="radio"/> Ufergehölz		Strukturreichtum:	<input type="radio"/> monoton <input type="radio"/> <u>abwechslungsreich</u> <input type="radio"/> <u>lückig</u> <input type="radio"/> geschlossen
Breite:	1,5 m		Länge:	30 m
Artenreichtum:	<input type="radio"/> ja <input type="radio"/> <u>nein</u>		Kleinstrukturen:	<input type="radio"/> ja <input type="radio"/> <u>nein</u>
nicht einheimische Arten:	<input type="radio"/> ja <input type="radio"/> <u>nein</u>		Neophyten:	<input type="radio"/> ja <input type="radio"/> <u>nein</u>
Dornensträucher:	<input type="radio"/> >20% <input type="radio"/> 10-20% <input type="radio"/> <10% <input type="radio"/> <u>nein</u>		Bedeutung:	<input type="radio"/> sehr wertvoll <input type="radio"/> wertvoll <input type="radio"/> <u>weniger wertvoll</u>
Bearbeitung durch:	ph		Datum Bearbeitung:	17.05.2022
Kurzbeschreibung:	Schmales Heckenelement mit aufgelockerter Bestockung entlang Siedlungsrand und entlang offenem Entwässerungsgraben.			

Foto:



Foto Nr: H61 IMG_8097

Kartenausschnitt:



Objekt: Hecken Siedlung

Objektnummer: H62 Gettnau Flurname: Moosmatte

Parzellen Nr.:

Objekttyp: Hochhecke Niederhecke Hochhecke mit Bäumen
 Niederhecke m. B. Baumhecke Gebüschgruppe
 Feldgehölz Ufergehölz

Strukturreichtum: monoton abwechslungsreich
 lückig geschlossen

Breite: 4 m Länge: 190 m

Artenreichtum: ja nein

Kleinstrukturen: ja nein

nicht einheimische Arten: ja nein

Neophyten: ja nein

Dornensträucher: >20% 10-20% <10% nein

Bedeutung: sehr wertvoll wertvoll weniger wertvoll

Bearbeitung durch: ph Datum Bearbeitung: 17.05.2022

Kurzbeschreibung: Lückige Hecke innerhalb Böschung entlang rechtsufrigem Fließgewässer. Innerhalb Grünzone. Selektive Heckenpflege anwenden. Vernetzungsfunktion. Geschotterte Abstellplätze innerhalb Grünzone!

Foto:



Foto Nr: H62 IMG_8110; H62 IMG_8108



Kartenausschnitt:



Objekt: Hecken Siedlung

Objektnummer: H63 Wydemüli

Flurname: Wydemüli

Parzellen Nr.:

Koordinaten (bei Bedarf):

Objekttyp: Hochhecke Niederhecke Hochhecke mit Bäumen
 Niederhecke m. B. Baumhecke Gebüschgruppe
 Feldgehölz Ufergehölz

Strukturreichtum: monoton abwechslungsreich
 lückig geschlossen

Breite: 4 m

Länge: 60 m

Artenreichtum: ja nein

Kleinstrukturen: ja nein

nicht einheimische Arten: ja nein

Neophyten: ja Jap. Knöterich nein

Dornensträucher: >20% 10-20% <10% nein

Bedeutung: sehr wertvoll wertvoll weniger wertvoll

Bearbeitung durch: ph

Datum Bearbeitung: 18.05.2022

Kurzbeschreibung: Ufergehölz im Böschungsbereich der Wigger, angrenzend an Weilerand.
 Vorkommen von Japanischem Staudenknöterich.
 Fortsetzung des Ufergehölzes beidseitig des Baches in südlicher Richtung.
 Selektive Heckenpflege anwenden.

Foto:



Foto Nr: H63 Wydemüli IMG_8172; H63 Wydemüli IMG_8173



Kartenausschnitt:



Objekt: Hecken Siedlung

Objektnummer: H64 Wydemüli

Flurname: Wydemüli

Parzellen Nr.:

Koordinaten (bei Bedarf):

Objekttyp: Hochhecke Niederhecke Hochhecke mit Bäumen
 Niederhecke m. B. Baumhecke Gebüschgruppe
 Feldgehölz Ufergehölz

Strukturreichtum: monoton abwechslungsreich
 lückig geschlossen

Breite: 6-14

Länge: 42 m

Artenreichtum: ja nein

Kleinstrukturen: ja nein

nicht einheimische Arten: ja nein

Neophyten: ja nein

Dornensträucher: >20% 10-20% <10% nein

Bedeutung: sehr wertvoll wertvoll weniger wertvoll

Bearbeitung durch: ph

Datum Bearbeitung: 18.05.2022

Kurzbeschreibung: Kleingehölz innerhalb Westböschung, im Süden in Wald übergehend.
 Selektive Heckenpflege anwenden.

Foto:




Foto Nr: H64 Wydemüli

Kartenausschnitt:



Objekt: Hecken Siedlung

Objektnummer: H65 Schüle

Flurname: Oberhus

Parzellen Nr.:

Koordinaten (bei Bedarf):

Objekttyp: Hochhecke Niederhecke Hochhecke mit Bäumen
 Niederhecke m. B. Baumhecke Gebüschgruppe
 Feldgehölz Ufergehölz

Strukturreichtum: monoton abwechslungsreich
 lückig geschlossen

Breite: ca. 10 m

Länge: 40 m

Artenreichtum: ja nein

Kleinstrukturen: ja nein

nicht einheimische Arten: ja nein

Neophyten: ja nein

Dornensträucher: >20% 10-20% <10% nein

Bedeutung: sehr wertvoll wertvoll weniger wertvoll

Bearbeitung durch: ph

Datum Bearbeitung: 18.05.2022

Kurzbeschreibung: Feldgehölz mit wertvollem Baumbestand (u.a. Esche, Linde, Hänge-Birke).
 Selektive Heckenpflege anwenden.

Foto:

Foto Nr: H65 Schülen IMG_8151



Kartenausschnitt:



Objekt: Hecken Siedlung

Objektnummer: H66 Schüle

Flurname: Schüle, Lingrabe

Parzellen Nr.:

Koordinaten (bei Bedarf):

Objekttyp: Hochhecke Niederhecke Hochhecke mit Bäumen
 Niederhecke m. B. **Baumhecke** Gebüschgruppe
 Feldgehölz Ufergehölz

Strukturreichtum: monoton abwechslungsreich
 lückig geschlossen

Breite: >10 m

Länge: 115 m

Artenreichtum: ja nein

Kleinstrukturen: ja nein

nicht einheimische Arten: ja nein

Neophyten: ja nein

Dornensträucher: >20% 10-20% <10% nein

Bedeutung: sehr wertvoll wertvoll weniger wertvoll

Bearbeitung durch: ph

Datum Bearbeitung: 18.05.2022

Kurzbeschreibung: Baumhecke innerhalb Nordhang entlang Weilerand. Viele Bäume mit Efeubewuchs. Selektive Heckenpflege anwenden.

Foto:



Foto Nr: H66 Schülen IMG_8154; H66 Schülen IMG_8155



Kartenausschnitt:



Objekt: Hecken Siedlung

Objektnummer: H67 Rohrmatt

Flurname: Rohrmatt

Parzellen Nr.:

Koordinaten (bei Bedarf):

Objekttyp: Hochhecke Niederhecke Hochhecke mit Bäumen
 Niederhecke m. B. **Baumhecke** Gebüschgruppe
 Feldgehölz Ufergehölz

Strukturreichtum: monoton abwechslungsreich
 lückig geschlossen

Breite: 3-6 m

Länge: 350 m

Artenreichtum: ja nein

Kleinstrukturen: ja nein

nicht einheimische Arten: ja nein

Neophyten: ja nein

Dornensträucher: >20% 10-20% <10% nein

Bedeutung: sehr wertvoll wertvoll weniger wertvoll

Bearbeitung durch: ph

Datum Bearbeitung: 18.05.2022

Kurzbeschreibung: Ufergehölz, reich strukturiert, wertvoller Baumbestand. Das Gehölz befindet sich beidseitig der Buchwigger und hat in südlicher und nördlicher Richtung seine Fortsetzung. Wichtiges Vernetzungselement. Westliche Abgrenzung des Weilers. Selektive Heckenpflege anwenden.

Foto:



Foto Nr: H67 Rohrmatt IMG_8169; H67 Rohrmatt IMG_8162



Kartenausschnitt:



Objekt: Hecken Siedlung

Objektnummer:	H68 Rohrmatt	Flurname:	Rohrmatt
Parzellen Nr.:		Koordinaten (bei Bedarf):	
Objekttyp:	<input type="radio"/> Hochhecke <input type="radio"/> Niederhecke <input checked="" type="radio"/> <u>Hochhecke mit Bäumen</u> <input type="radio"/> Niederhecke m. B. <input type="radio"/> Baumhecke <input type="radio"/> Gebüschgruppe <input type="radio"/> Feldgehölz <input type="radio"/> <u>Ufergehölz</u>	Strukturreichtum:	<input type="radio"/> <u>monoton</u> <input type="radio"/> abwechslungsreich <input type="radio"/> lückig <input type="radio"/> <u>geschlossen</u>
Breite:	4 m	Länge:	35 m
Artenreichtum:	<input type="radio"/> ja <input checked="" type="radio"/> <u>nein</u>	Kleinstrukturen:	<input type="radio"/> ja <input checked="" type="radio"/> <u>nein</u>
nicht einheimische Arten:	<input type="radio"/> ja <input checked="" type="radio"/> <u>nein</u>	Neophyten:	<input type="radio"/> ja <input checked="" type="radio"/> <u>nein</u>
Dornensträucher:	<input type="radio"/> >20% <input type="radio"/> 10-20% <input checked="" type="radio"/> <u><10%</u> <input type="radio"/> nein	Bedeutung:	<input type="radio"/> sehr wertvoll <input checked="" type="radio"/> <u>wertvoll</u> <input type="radio"/> weniger wertvoll
Bearbeitung durch:	ph	Datum Bearbeitung:	18.05.2022

Kurzbeschreibung: Hasellastiges Ufergehölz entlang linkseitiger Böschung. Selektive Heckenpflege anwenden. Hecke hat gegen Südosten Fortsetzung.

Foto:



Foto Nr: H68 Rohrmatt IMG_8166; H68 Rohrmatt IMG_8171



Kartenausschnitt:



Objekt: Hecken Siedlung

Objektnummer: H69 Rohrmatt

Flurname: Rohrmatt

Parzellen Nr.:

Koordinaten (bei Bedarf):

Objekttyp: Hochhecke Niederhecke Hochhecke mit Bäumen
 Niederhecke m. B. Baumhecke Gebüschgruppe
 Feldgehölz Ufergehölz

Strukturreichtum: monoton abwechslungsreich
 lückig geschlossen

Breite: 3-6 m

Länge: 25 m

Artenreichtum: ja nein

Kleinstrukturen: ja nein

nicht einheimische Arten: ja nein

Neophyten: ja nein

Dornensträucher: >20% 10-20% <10% nein

Bedeutung: sehr wertvoll wertvoll weniger wertvoll

Bearbeitung durch: ph

Datum Bearbeitung: 18.05.2022

Kurzbeschreibung: Ufergehölz entlang Buchwigger im nördlichen Grenzbereich des Weilers. Hecke hat gegen Norden und Süden beidseitig des Baches seine Fortsetzung. Teil einer wichtigen Vernetzungsachse. Selektive Heckenpflege anwenden.

Foto:



Foto Nr: H69 Rohrmatt IMG_8156; H69 Rohrmatt IMG_8160



Kartenausschnitt:



7 Quartiere

Objekt: Brut- / Ruheplatz

Objektnummer: Q1

Flurname: Schülen Unterhaus

Parzellen Nr.: 1125

Koordinaten (bei Bedarf): 642930/214760

Objektbezeichnung: Wochenstuben-Quartier

Vorkommende Art: Mopsfledermaus; Barbastella barbastellus

Zustand: gut mittel schlecht Handlungsbedarf

Bedeutung: sehr wertvoll wertvoll weniger wertvoll

Bearbeitung durch: Kunz Pius

Datum Bearbeitung: 21. April 2022

Kurzbeschreibung: Im Kt. Luzern sind nur 2 Wochenstubenquartiere dieser seltenen Fledermausart bekannt. Das Quartier in Schülen wurde 2007 entdeckt. Die Tiere halten sich unter der Holzverkleidung der Scheunenwand auf. Alle Daten zum Quartier sind in der Datenbank des Fledermausschutzes zu finden.

Foto:

Foto Nr: 85/86



Kartenausschnitt:



Objekt: Brut- / Ruheplatz

Objektnummer: Q2

Flurname: Untertor Willisau,

Parzellen Nr.:

Koordinaten (bei Bedarf): 642002/219028

Objektbezeichnung: Brutkolonie

Vorkommende Art: Alpensegler (Apus melba)

Zustand: gut mittel schlecht Handlungsbedarf

Bedeutung: sehr wertvoll wertvoll weniger wertvoll

Bearbeitung durch: Kunz Pius

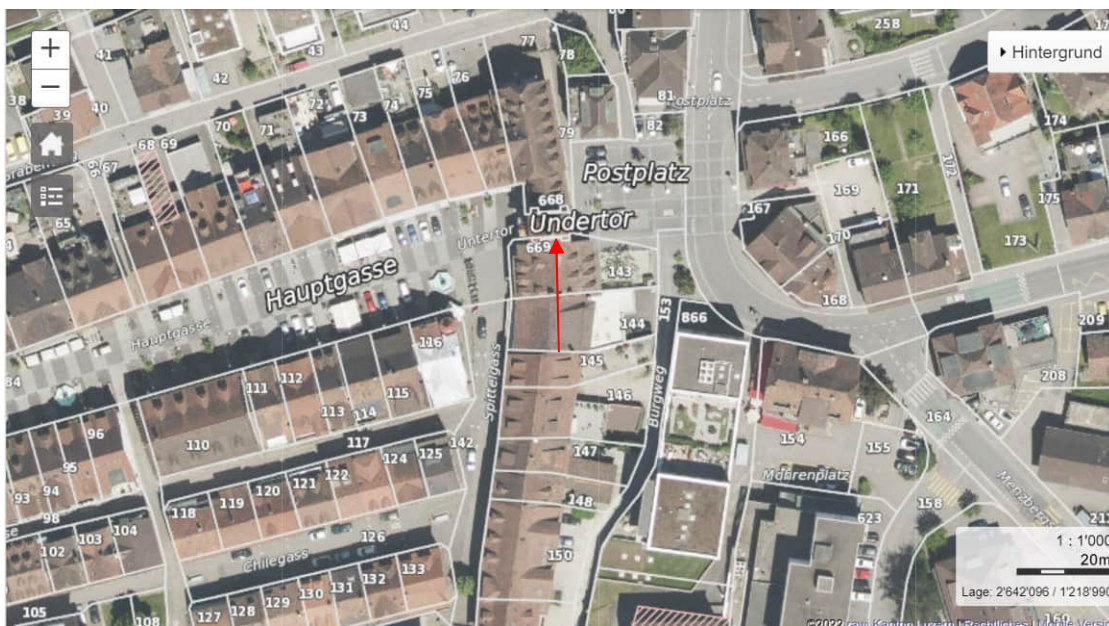
Datum Bearbeitung: 21. April 2022

Kurzbeschreibung: Brutkolonie des Alpenseglers. Im Dachstock, oberhalb Glockenstube; Erste Bruten 1990; Seit 2002 Bestandserhebungen; 13 bis 26 Brutpaare pro Saison; Schutzstatus Rote Liste: Potentiell gefährdet.

Foto Nr. 87/88



Kartenausschnitt:



8 Naturnahe Weiher

Objekt: naturnahe Weiher

Objektnummer: W1

Flurname: Usser Wellbrig

Parzellen Nr.: 806

Koordinaten (bei Bedarf): 644.390/219.100

Alter des Weihers: alt neu

Grösse Wasserfläche: 250 m²

Zustand Weiher: gut verlandet verbuscht Handlungsbedarf

Zustand Umfeld: gepflegt schlecht gepflegt verbuscht

Lage: sonnig mittel schattig

Bedeutung: sehr wertvoll wertvoll weniger wertvoll


Bearbeitung durch: Kunz Pius

Datum Bearbeitung: 3. März 2022

Kurzbeschreibung: Vielfältiger Weiher mit Schilf, 2017 neu erstellt; mit Bentonitmatte abgedichtet; Rohrkolben, Ufer – und Schwimmblattvegetation; Karden, Binsen, Schilfdruck; Gras – und Wasserfrösche Rohrkolben zurückdrängen

Foto:

Foto Nr: 5/6



Kartenausschnitt:



Objekt: naturnahe Weiher

Objektnummer: W2

Parzellen Nr.: 1129

Alter des Weihers: alt neu

Zustand Weiher: gut verlandet verbuscht Handlungsbedarf

Lage: sonnig mittel schattig

Bearbeitung durch: Kunz Pius

Flurname: Schülen Unterhus

Koordinaten (bei Bedarf): 642.910/214.570

Grösse Wasserfläche: 620 m²

Zustand Umfeld: gepflegt schlecht gepflegt verbuscht

Bedeutung: sehr wertvoll wertvoll weniger wertvoll

Datum Bearbeitung: 11. April 2022

Kurzbeschreibung: Grosser, schöner Weiher, 2016 neu angelegt;
viele Grasfrösche, diverse Libellenarten; Botanisch interessante Uferflora.

Foto:

Foto Nr: 9/9A



Kartenausschnitt:



Objekt: naturnahe Weiher

Objektnummer: W3

Parzellen Nr.: 528.554

Alter des Weihers: alt neu

Zustand Weiher: gut verlandet verbuscht Handlungsbedarf

Lage: sonnig mittel schattig

Bearbeitung durch: Häfliger Guido

Flurname: Badhus Höhl

Koordinaten (bei Bedarf): 2`638`866 / 1`219`

Grösse Wasserfläche: 100 m²

Zustand Umfeld: gepflegt schlecht gepflegt verbuscht

Bedeutung: sehr wertvoll wertvoll weniger wertvoll

Datum Bearbeitung: 20.04.2022

Kurzbeschreibung: 2019 neu angelegter Weiher, wenig Wasser, wird 2022 instand gestellt / neu angelegt

Foto:



Foto Nr:



Kartenausschnitt:



Objekt: naturnahe Weiher

Objektnummer: W4

Flurname: Feld

Parzellen Nr.: 528.693

Koordinaten (bei Bedarf): 2°640'127 / 1°218'088

Alter des Weihers: alt neu

Grösse Wasserfläche: 80m² und 140 m²

Zustand Weiher: gut verlandet verbuscht Handlungsbedarf

Zustand Umfeld: gepflegt schlecht gepflegt verbuscht

Lage: sonnig mittel schattig

Bedeutung : sehr wertvoll wertvoll weniger wertvoll

Bearbeitung durch: Guido Häfliger

Datum Bearbeitung: 06.06.2022

Kurzbeschreibung: Zwei 2018 angelegte Weiher umgeben von Streuefläche

Foto:



Foto Nr:



Kartenausschnitt:



Objekt: naturnahe Weiher

Objektnummer: W5

Flurname: Hobüel / Neuweid

Parzellen Nr.: 528.466

Koordinaten (bei Bedarf): 2°639'123 / 1°219'058

Alter des Weihers: alt neu

Grösse Wasserfläche: 450 m²

Zustand Weiher: gut verlandet verbuscht Handlungsbedarf

Zustand Umfeld: gepflegt schlecht gepflegt verbuscht

Lage: sonnig mittel schattig

Bedeutung: sehr wertvoll wertvoll weniger wertvoll

Bearbeitung durch: Häfliger Guido

Datum Bearbeitung: 20.04.2022

Kurzbeschreibung: 2019 neu angelegter Weiher, Froschleichgewässer

Foto:



Foto Nr:



Kartenausschnitt:



Objekt: naturnahe Weiher

Objektnummer: W6

Flurname: Mülitälwald

Parzellen Nr.: 528.507

Koordinaten (bei Bedarf): 2°638'726 / 1°218'202

Alter des Weihers: alt neu

Grösse Wasserfläche: 350 m²

Zustand Weiher: gut verlandet verbuscht Handlungsbedarf

Zustand Umfeld: gepflegt schlecht gepflegt verbuscht

Lage: sonnig mittel schattig

Bedeutung: sehr wertvoll wertvoll weniger wertvoll

Bearbeitung durch: Häfliger Guido

Datum Bearbeitung: 20.04.2022

Kurzbeschreibung: 2019 neu angelegter Weiher, Froschleichgewässer


Foto:



Foto Nr:



Kartenausschnitt:



Objekt: naturnahe Weiher

Objektnummer: W7

Flurname: Ober-Hofstetten

Parzellen Nr.: 528.549

Koordinaten (bei Bedarf): 2`638`166 / 1`219`058

Alter des Weihers: alt neu

Grösse Wasserfläche: 300 m2

Zustand Weiher: gut verlandet verbuscht Handlungsbedarf

Zustand Umfeld: gepflegt schlecht gepflegt verbuscht

Lage: sonnig mittel schattig

Bedeutung: sehr wertvoll wertvoll weniger wertvoll

Bearbeitung durch: Guido Häfliger

Datum Bearbeitung: 06.06.2022

Kurzbeschreibung: 2020 angelegter Weiher am Waldrand. Umgebung mit Blumenwiesen und Kleinstrukturen.

Foto:



Foto Nr:



Kartenausschnitt:



Objekt: naturnahe Weiher

Objektnummer: W8

Flurname: Verbrönnte Wald

Parzellen Nr.: 528.474

Koordinaten (bei Bedarf): 2`641`640 / 1`220`011

Alter des Weihers: alt neu

Grösse Wasserfläche: 650m2, 330m2, 120m2, 80m2

Zustand Weiher: gut verlandet verbuscht Handlungsbedarf

Zustand Umfeld: gepflegt schlecht gepflegt verbuscht

Lage: sonnig mittel schattig

Bedeutung: sehr wertvoll wertvoll weniger wertvoll

Bearbeitung durch: Guido Häfliger

Datum Bearbeitung: 07.06.2022

Kurzbeschreibung: Waldweiher

Foto:



Foto Nr.:



Kartenausschnitt:



Objekt: naturnahe Weiher

Objektnummer: W9

Flurname: Zeisige

Parzellen Nr.: 528.586

Koordinaten (bei Bedarf): 2`637`319 / 1`216`768

Alter des Weihers: alt neu

Grösse Wasserfläche: 103 m²

Zustand Weiher: gut verlandet verbuscht Handlungsbedarf

Zustand Umfeld: gepflegt schlecht gepflegt verbuscht

Lage: sonnig mittel schattig

Bedeutung: sehr wertvoll wertvoll weniger wertvoll

Bearbeitung durch: Guido Häfliger

Datum Bearbeitung: 07.06.2022

Kurzbeschreibung: 2021 neu angelegter Weiher

Foto:



Foto Nr:



Kartenausschnitt:



Objekt: naturnahe Weiher

Objektnummer: W10

Flurname: Under – Ried Gettnau

Parzellen Nr.: 510.566

Koordinaten (bei Bedarf): 2'639'390 / 1'221'040

Alter des Weihers: alt neu

Grösse Wasserfläche: dichtes Schilf, einst 1,93a

Zustand Weiher: gut verlandet verbuscht Handlungsbedarf

Zustand Umfeld: gepflegt schlecht gepflegt verbuscht

Lage: sonnig mittel schattig

Bedeutung: sehr wertvoll wertvoll weniger wertvoll

Bearbeitung durch: Pius Kunz

Datum Bearbeitung: 16. Juli 2022

Kurzbeschreibung: 2 Teiche unterhalb einer vielfältigen Extensivwiese, die teilweise halbtrockenrasig wirkt. Weiher sehr stark verwachsen mit Schilf, Neophyten und Sträuchern. Es sind keine Wasserflächen mehr sichtbar. Wäre attraktiver Standort für Amphibien und Libellen. **Intensiver Pflegebedarf!** (in Absprache mit IAWA, Abteilung Natur, Jagd und Fischerei).

Foto:

Foto Nr: F98/F98A/F98B/F98C/F98D



Kartenausschnitt:



Objekt: naturnahe Weiher

Objektnummer: W11

Flurname: Schulhaus Gettnau

Parzellen Nr.: 510.95

Koordinaten (bei Bedarf): 2'640'270 / 1'221'255

Alter des Weihers: alt neu

Grösse Wasserfläche: ca. 30m² und 50m²

Zustand Weiher: gut verlandet verbuscht Handlungsbedarf

Zustand Umfeld: gepflegt schlecht gepflegt verbuscht

Lage: sonnig mittel schattig

Bedeutung: sehr wertvoll wertvoll weniger wertvoll

Bearbeitung durch: Pius Häfliger

Datum Bearbeitung: 10.09.2022

Kurzbeschreibung: Zwei Weiher innerhalb ökologisch wertvoller Schulhausumgebung; der grössere Weiher weist trotz Trockenheit eine schöne Wasserfläche auf, der kleinere ist stark verwachsen (v.a. Rohrkolben); beide Weiher sind abgezaunt und weisen eine schöne Hochstaudenvegetation auf. Adulte Wasserfrösche vorhanden.
Kleiner Weiher: abklären betreffend Auspacken (Abdichtung beachten).

Foto:



Foto Nr: W11 IMG_9143; W11 IMG_9144



Kartenausschnitt:



Objekt: naturnahe Weiher

Objektnummer: W12

Flurname: Schulhaus Willisau

Parzellen Nr.: 528.40

Koordinaten (bei Bedarf): 2'641'940 / 1'218'470

Alter des Weihers: alt neu

Grösse Wasserfläche: aktuell <5 m²; Potenzial ca. 50 m²

Zustand Weiher: gut verlandet verbuscht Handlungsbedarf

Zustand Umfeld: gepflegt schlecht gepflegt verbuscht

Lage: sonnig mittel schattig

Bedeutung: sehr wertvoll wertvoll weniger wertvoll

Bearbeitung durch: Pius Häfliger

Datum Bearbeitung: 18.08.2022

Kurzbeschreibung: Weiher weist aktuell kaum Wasser auf (trockene Witterung); es besteht ein starker Pflanzenbewuchs mit Grossseggen, Schachtelhalm und Hochstauden; im Normalfall sollte vermutlich eine Wasserfläche von ca. 50 m² vorliegen; Auspacken eventuell in Betracht ziehen, vorgängig Abdichtung abklären; Weiher wird teilweise beschattet durch vorgelagertes Haselgehölz; im Uferbereich ist vereinzelt Jakobs-Kreuzkraut vorhanden; Weiher ist eingezäunt.

Foto:



Foto Nr: W12 IMG_9173; W12 IMG_9174



Kartenausschnitt:



Objekt: naturnahe Weiher

Objektnummer: W13

Flurname: Schulhaus Willisau

Parzellen Nr.: 528.40

Koordinaten (bei Bedarf): 2'642'075 / 1'218'467

Alter des Weihers: alt neu

Grösse Wasserfläche: aktuell ca. 20 m²; Potenzial ca. 40 m²

Zustand Weiher: gut verlandet verbuscht Handlungsbedarf

Zustand Umfeld: gepflegt schlecht gepflegt verbuscht

Lage: sonnig mittel schattig

Bedeutung: sehr wertvoll wertvoll weniger wertvoll

Bearbeitung durch: Pius Häfliger

Datum Bearbeitung: 18.08.2022

Kurzbeschreibung: länglich geformter, eingezäunter Weiher mit Grosseggeln und Hochstauden im Uferbereich; vorgelagertes Haselgebüsch wirft Schatten auf den Weiher; im Osten befindet sich ein Depot aus Abräummaterial, möglicherweise erfolgt Nährstoffeintrag in Weiher; aktuell beträgt die Wasserfläche ca. 20 m² (trockene Verhältnisse); Wasserfrösche vorhanden.

Foto:



Foto Nr: W13 IMG_9171; W13 IMG_9172



Kartenausschnitt:

